

HLAVNÍ PROJEKTANT MSS-projekt s.r.o. SÍDLO: MICHELSKÁ 580/63, 141 00 PRAHA 4 POBOČKA: ŽEROTÍNOVA 992 755 01 VSETÍN TEL.: +420 571 415 366 IČ: 26849836 DIČ: CZ26849836		INVESTOR Město Nový Jičín Masarykovo nám. 1/1 741 01 Nový Jičín		
HLAVNÍ INŽENÝR PROJEKTU	ING. MARTIN MYNAŘÍK	PROFESE		
HLAVNÍ PROJEKTANT	ING. MARTIN MYNAŘÍK			
VYPRACOVAL	ING. JAROSLAV LIŠKA			
KONTROLOVAL	ING. MARTIN MYNAŘÍK			
MÍSTO STAVBY	KAT. ÚZEMÍ: Žilina u Nového Jičína			
NÁZEV STAVBY M 704 – MOST NA POŘÍČÍ U Č.P. 53		STUPEŇ	DÚSP	
		DATUM	09/2023	
		FORMÁT	-	
NÁZEV PROJEKTOVÉ ČÁSTI DOKLADOVÁ ČÁST		MĚŘÍTKO	-	
		Č. ZAKÁZKY	-	
		ČÁST	OBJEKT	PARE
		F	-	
		Č.	Č. PŘ.	
		-	-	

F.1 IDENTIFIKAČNÍ ÚDAJE	1
F.2 VSTUPNÍ PODKLADY	2
F.3 VYJÁDŘENÍ, ROZHODNUTÍ, STANOVISKA.....	3
F.4 SMLOUVY.....	4

F.1 IDENTIFIKAČNÍ ÚDAJE

M 704 – MOST NA POŘÍČÍ U Č.P. 53

Objekty řady 200 – Mostní objekty a zdi

SO 201 – SO 201 – MOST NA POŘÍČÍ U Č.P. 53 (stavba trvalá)

SO 202 – PROVIZORNÍ PŘEMOSTĚNÍ VČETNĚ STEZKY PRO PĚŠÍ (stavba dočasná)

místo stavby: Moravskoslezský, katastrální území Žilina u Nového Jičína, město Nový Jičín

předmět dokumentace : Jedná se o změnu dokončené stavby, stavbu trvalou. Účel stavby je převedení místní komunikace přes řeku Jičínka. Bude provedena výměna hlavní nosné konstrukce mostu přes řeku Jičínka, ul. Na Poříčí ve městě Nový Jičín. Stávající dřevěná hlavní nosná konstrukce bude vyměněna za ocelovou konstrukci, spodní stavba a předmostí zůstane zachováno v plném rozsahu. V korytě vodního toku budou provedeny udržovací práce – přespárování dlažby z lomového kamene cementovou maltou.

ÚDAJE O STAVEBNÍKOVÍ

Město Nový Jičín, Masarykova nám. 1/1, 741 01 Nový Jičín

IČO: 00298212

Zastoupené: Mgr. Stanislavem Kopeckým, starostou města

ÚDAJE O ZPRACOVATELI DOKUMENTACE

jméno, příjmení, obchodní firma, identifikační číslo osoby, místo podnikání (fyzická osoba podnikající) nebo obchodní firma nebo název, identifikační číslo osoby, adresa sídla
MSS-projekt s.r.o.

sídlo: Michelská 580/63, Michle, 141 00 Praha 4, pobočka: Žerotínova 992, 755 01 Vsetín, IČO: 26849836

jméno příjmení hlavního projektanta včetně čísla, pod kterým je zapsán v evidenci autorizovaných osob vedené ČKAIT

projektant: Ing. Jaroslav Liška

hlavní projektant: Ing. Martin Mynařík, ČKAIT 1301261, autorizovaný inženýr pro statiku a dynamiku staveb a pozemní stavby

zodpovědný projektant: Ing. Tomáš Chalupa, ČKAIT 1301465, autorizovaný inženýr pro mosty a inženýrské konstrukce


Vypracovala: Dana Krčmářová


Tel.: +420 774 343 761, email: krcmarova@mss-projekt.cz

F.2 VSTUPNÍ PODKLADY

V rámci přípravné fáze projektové dokumentace byli obesláni správci jednotlivých inženýrských sítí, tyto sítě byly zakresleny do projektové dokumentace (PD). U dotčených inženýrských sítí je v rámci projednání k rozpracované PD žádáno o vyjádření (viz. odstavec F.3) s následným zapracováním požadavků a podmínek do PD. Dále byla získána kopie katastrální mapy a podklady od ČHMÚ.

F.2 VSTUPNÍ PODKLADY						
č.č.	účel	subjekt	datum odeslání	datum odpovědi	číslo jednací	poznámka
2.01	informace o sítích	ČEZ Distribuce, a.s.	29.08.2023	5.4.2024	0102117090	nedojde ke střetu
2.02	informace o sítích	ČEZ Itelco	29.08.2023	30.08.2023	0201616271	nedojde ke střetu
2.021	informace o sítích	ČEZ IPS		5.4.2024	11000099812	nedojde ke střetu
2.022	informace o sítích	ČEZ ICT		5.4.2024	0700827310	nedojde ke střetu
2.03	informace o sítích	CETIN a.s.	29.08.2023	30.08.2023	245015/23	DOJDE ke střetu
2.04	informace o sítích	RWE Distribuční služby, s.r.o.	29.08.2023	29.08.2023	5002883380	nedojde ke střetu
2.05	informace o sítích	T-Mobile Czech Republic a.s.	29.08.2023	29.08.2023	E44499/23	nedojde ke střetu
2.06	informace o sítích	Sm Vak Ostrava	29.08.2023	30.08.2023	9773/V021316/2023/automat	DOJDE ke střetu
2.07	informace o sítích	Vodafone CR a.s.	29.08.2023	29.08.2023	MW000005194521064	nedojde ke střetu
2.08	informace o sítích	gas net	29.08.2023	29.08.2023	EMAIL	nedojde ke střetu
2.09	informace o sítích	net4gas	29.08.2023	29.08.2023	8904/23/OVPN	nedojde ke střetu
2.10	informace o sítích	twigonet	29.08.2023	23.10.2023	11308/2023KM	DOJDE ke střetu
2.11	informace o sítích	ts města NJ	29.08.2023	15.9.2023	MUNJ-104022/2023/OSM-PIS	DOJDE ke střetu
2.12	informace o sítích	čeps	29.08.2023	29.08.2023	19122/2023/CEPS	
2.13	informace o sítích	čepro	29.08.2023	27.09.2023	11593/23	
2.14	informace o sítích	cra	29.08.2023	30.8.2023	UPTS/OS/341868/2023	
2.15	informace o sítích	mmo	29.08.2023	6.9.2024	Mo 653506/2023-1322	
2.16	informace o sítích	Město NJ	29.08.2023	30.8.2023	MUNJ-104022/2023/OSM-PIS	





ŽADATEL**MSS-PROJEKT S.R.O.**

NAŠE ZNAČKA
0102117090**VYŘÍZENO DNE**
05.04.2024

Sdělení o existenci energetického zařízení, sítě pro elektronickou komunikaci nebo zařízení technické infrastruktury společnosti ČEZ Distribuce, a. s., pro akci:

M 704 MOST NA POŘÍČÍ U Č.P.53

Vážený zákazníku,

dovolujeme si reagovat na Vaši žádost číslo 0102117090 ze dne 05.04.2024 o sdělení o existenci energetického zařízení, sítě pro elektronickou komunikaci nebo zařízení technické infrastruktury. Na Vámi uvedeném zájmovém území se **nenachází energetické zařízení, zařízení sítě pro elektronickou komunikaci nebo zařízení technické infrastruktury v majetku společnosti ČEZ Distribuce, a. s.**

Zároveň si Vás dovoluujeme upozornit, že se v zájmovém území může nacházet energetické zařízení, sítě pro elektronickou komunikaci nebo zařízení technické infrastruktury, které není v majetku společnosti ČEZ Distribuce, a. s.

Toto sdělení je platné do 05.10.2024.

V souvislosti s výše uvedeným si Vás dovoluujeme upozornit, že uvedené sdělení včetně jeho příloh představuje skutečnosti tvořící obchodní tajemství společnosti ČEZ Distribuce, a. s. Poskytnuté informace jsou dále také důvěrnými informacemi a obchodně citlivými informacemi společnosti ČEZ Distribuce, a. s. Z výše uvedených důvodů si Vás proto společnost ČEZ Distribuce, a. s., dovoluje upozornit, že s poskytnutými informacemi je potřeba nakládat dle platných právních předpisů, v opačném případě se vystavujete postihu ve smyslu platné právní úpravy. V této souvislosti si Vás dále dovoluujeme upozornit, že požadované informace nesmí být předány, sděleny, využity, zpřístupněny, či jiným způsobem postoupeny na jakoukoli třetí osobu bez předchozího prokazatelného souhlasu společnosti ČEZ Distribuce, a. s. Informace o existenci energetického zařízení, sítě pro elektronickou komunikaci a zařízení technické infrastruktury mohou být využity pouze pro účel, pro který byly vyžádány.

S pozdravem

ČEZ Distribuce, a. s.
Děčín, Děčín IV-Podmokly
Teplická 874/8
PSČ 405 02
IČ: 24729035

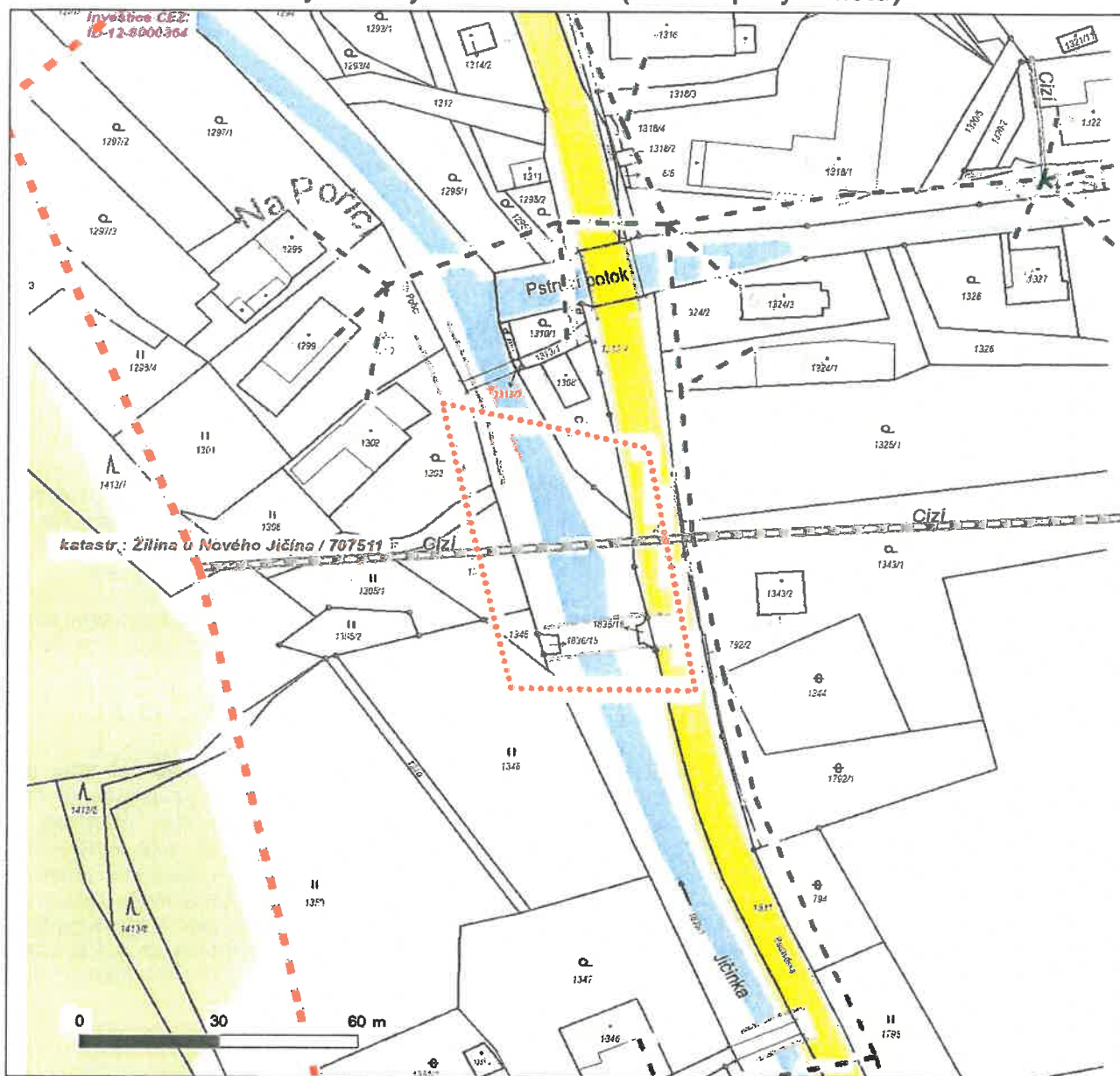
Přílohy

Situační výkres zájmového území

Platí pouze se sdělením číslo 0102117090.

Zakreslené polohy zařízení v příloze jsou pouze informativní.

Situační výkres zájmového území (klad mapových listů)



Není-li zobrazena katastrální mapa, zadejte žádost znovu. Katastrální mapa je generována prostřednictvím externí WMS služby, jejíž provoz nezajišťuje společnost ČEZ Distribuce, a. s.

LEGENDA		
Podzemní vedení NN do 1 kV	Stanice do 52 kV - stážárová	Podzemní sít' pro elektronickou komunikaci
Nadzemní vedení NN do 1 kV	Stanice do 52 kV - zděná	Podzemní sít' pro elektronickou komunikaci
Podzemní vedení VN do 35 kV	Transformovna (nad 52 kV)	HDPE trubka
Nadzemní vedení VN do 35 kV	Probíhající investice ČEZ Distribuce	<i>Souběhy sítí pro elektronickou komunikaci s energetickými sítěmi:</i>
Podzemní vedení VVN 110 kV	Stanice ČEZ Distribuce ve výstavbě	Souběh s podzemním vedením NN do 1 kV
Nadzemní vedení VVN 110 kV	Zařízení ČEZ Distribuce ve výstavbě	Souběh s nadzemním vedením NN do 1 kV
NN přívod odběratele	Hranice katastrálního území	Souběh s podzemním vedením VN do 35 kV
Zařízení technické infrastruktury		Souběh s nadzemním vedením VN do 35 kV
Cizí energetické vedení		Souběh s podzemním vedením VVN 110 kV
Zájmové území		Souběh s nadzemním vedením VVN 110 kV



ŽADATEL

MSS - projekt s.r.o.

Žerotínova 992

75501 Vsetín

NAŠE ZNAČKA
0101997475

VYŘÍZENO DNE
29.08.2023

Sdělení o existenci energetického zařízení, sítě pro elektronickou komunikaci nebo zařízení technické infrastruktury společnosti ČEZ Distribuce, a. s., pro akci:

M704 Most Na Poříčí u č. p. 53

Vážený zákazníku,

dovolujeme si reagovat na Vaši žádost číslo 0101997475 ze dne 29.08.2023 o sdělení o existenci energetického zařízení, sítě pro elektronickou komunikaci nebo zařízení technické infrastruktury. Na Vámi uvedeném zájmovém území se **nenachází energetické zařízení, zařízení sítě pro elektronickou komunikaci nebo zařízení technické infrastruktury v majetku společnosti ČEZ Distribuce, a. s.**

Zároveň si Vás dovoluujeme upozornit, že se v zájmovém území může nacházet energetické zařízení, sítě pro elektronickou komunikaci nebo zařízení technické infrastruktury, které není v majetku společnosti ČEZ Distribuce, a. s.

Toto sdělení je platné do 29.02.2024.

V souvislosti s výše uvedeným si Vás dovoluujeme upozornit, že uvedené sdělení včetně jeho příloh představuje skutečnosti tvořící obchodní tajemství společnosti ČEZ Distribuce, a. s. Poskytnuté informace jsou dále také důvěrnými informacemi a obchodně citlivými informacemi společnosti ČEZ Distribuce, a. s. Z výše uvedených důvodů si Vás proto společnost ČEZ Distribuce, a. s., dovoluje upozornit, že s poskytnutými informacemi je potřeba nakládat dle platných právních předpisů, v opačném případě se vystavujete postihu ve smyslu platné právní úpravy. V této souvislosti si Vás dále dovoluujeme upozornit, že požadované informace nesmí být předány, sděleny, využity, zpřístupněny, či jiným způsobem postoupeny na jakoukoli třetí osobu bez předchozího prokazatelného souhlasu společnosti ČEZ Distribuce, a. s. Informace o existenci energetického zařízení, sítě pro elektronickou komunikaci a zařízení technické infrastruktury mohou být využity pouze pro účel, pro který byly vyžádány.

S pozdravem

ČEZ Distribuce, a. s.

Děčín, Děčín IV-Podmokly

Teplická 874/8

PSČ 405 02

IČ: 24729035

Přílohy

Situační výkres zájmového území



ŽADATEL
MSS-PROJEKT S.R.O.

NAŠE ZNAČKA
1100099812

VYŘIZUJE / LINKA

VYŘÍZENO DNE
05.04.2024

Sdělení o existenci komunikačního vedení společnosti Telco Infrastructure, s.r.o.

Název akce: M 704 MOST NA POŘÍČÍ U Č.P.53

Účel: Informativní

Vážený zákazníku,

dovolujeme si reagovat na Vaši žádost číslo 1100099812 ze dne 05.04.2024, která se týkala sdělení o existenci komunikačního zařízení na Vámi určeném zájmovém území.

Dle vědomí společnosti Telco Infrastructure, s.r.o. se na Vámi vymezeném zájmovém území: **nenachází komunikační zařízení v majetku společnosti Telco Infrastructure, s.r.o.**

Rovněž upozorňujeme, že není vyloučeno, že se ve Vámi vymezeném zájmovém území nachází jiné zařízení, které není v majetku společnosti Telco Infrastructure, s.r.o.

Toto sdělení je platné do 05.04.2025.

Sdělení o existenci či neexistenci sítí představuje skutečnosti tvořící obchodní tajemství společnosti Telco Infrastructure, s.r.o. Poskytnuté informace jsou dále také důvěrnými informacemi společnosti Telco Infrastructure, s.r.o. S poskytnutými informacemi je potřeba nakládat dle platných právních předpisů, v opačném případě se vystavujete postihu ve smyslu platné právní úpravy. Požadované informace nesmí být předány, sděleny, využity, zpřístupněny, či jiným způsobem postoupeny na jakoukoli třetí osobu bez předchozího prokazatelného souhlasu společnosti Telco Infrastructure, s.r.o. Informace o existenci sítí mohou být využity pouze pro účel, pro který byly vyžádány.

S pozdravem

Telco Infrastructure, s.r.o.

Praha, Praha 4
Duhová 1531/3
PSČ 140 00
IČ: 08425817

Přílohy

Situační výkres zájmového území



Platí pouze se sdělením číslo 1100099812.

Zakreslené polohy zařízení v příloze jsou pouze informativní.

Situační výkres zájmového území



LEGENDA

- | | |
|---------------------------|-----------------------------|
| Nadzemní optické vedení | Radioreléový spoj vzduch |
| Podzemní optické vedení | Zájmové území |
| Nadzemní metalické vedení | Hranice katastrálního území |
| Podzemní metalické vedení | |



ŽADATEL
MSS-PROJEKT S.R.O.

NAŠE ZNAČKA
0700827310

VYŘIZUJE / LINKA

VYŘÍZENO DNE
05.04.2024

Sdělení o existenci komunikačního vedení společnosti ČEZ ICT Services, a. s.

Název akce: M 704 MOST NA POŘÍČÍ U Č.P.53

Účel: Informativní

Vážený zákazníku,

dovolujeme si reagovat na Vaši žádost číslo 0700827310 ze dne 05.04.2024, která se týkala sdělení o existenci komunikačního zařízení na Vámi určeném zájmovém území.

Dle vědomí společnosti ČEZ ICT Services, a. s., se na Vámi vymezeném zájmovém území:
nenachází komunikační zařízení v majetku společnosti ČEZ ICT Services, a. s.

Rovněž upozorňujeme, že není vyloučeno, že se ve Vámi vymezeném zájmovém území nachází jiné zařízení, které není v majetku společnosti ČEZ ICT Services, a. s.

Toto sdělení je platné do 05.04.2025.

Sdělení o existenci či neexistenci sítě představuje skutečnost tvořící obchodní tajemství společnosti ČEZ ICT Services, a. s. Poskytnuté informace jsou dále také důvěrnými informacemi společnosti ČEZ ICT Services, a. s. S poskytnutými informacemi je potřeba nakládat dle platných právních předpisů, v opačném případě se vystavujete postihu ve smyslu platné právní úpravy. Požadované informace nesmí být předány, sděleny, využity, zpřístupněny, či jiným způsobem postoupeny na jakoukoli třetí osobu bez předchozího prokazatelného souhlasu společnosti ČEZ ICT Services, a. s. Informace o existenci sítě mohou být využity pouze pro účel, pro který byly vyžádány.

ČEZ ICT Services, a. s.

Praha, Praha 4
Duhová 1531/3
PSČ 140 53
IČ: 26470411

Přílohy

Situační výkres zájmového území



Platí pouze se sdělením číslo 0700827310.

Zakreslené polohy zařízení v příloze jsou pouze informativní.

Situační výkres zájmového území



LEGENDA

- | | |
|---------------------------------|-----------------------------------|
| ■ ■ ■ Nadzemní optické vedení | ■ ■ ■ Radioreléový spoj vzduch |
| ■ ■ ■ Podzemní optické vedení | ■ ■ ■ Zájmové území |
| ■ ■ ■ Nadzemní metalické vedení | ■ ■ ■ Hranice katastrálního území |
| ■ ■ ■ Podzemní metalické vedení | |



2.07

ŽADATEL

MSS - projekt s.r.o.

Žerotínova 992

75501 Vsetín

NAŠE ZNAČKA
0201616271

VYŘIZUJE / LINKA

VYŘÍZENO DNE
29.08.2023**Sdělení o existenci komunikačního vedení společnosti Telco Pro Services, a. s.**

Název akce: M704 Most Na Poříčí u č. p. 53

Účel: Existence sítě

Vážený zákazníku,

dovolujeme si reagovat na Vaši žádost číslo 0201616271 ze dne 29.08.2023, která se týkala sdělení o existenci komunikačního zařízení na Vámi určeném zájmovém území.

Dle vědomí společnosti Telco Pro Services, a. s. se na Vámi vymezeném zájmovém území:
nenachází komunikační zařízení v majetku společnosti Telco Pro Services, a. s.

Rovněž upozorňujeme, že není vyloučeno, že se ve Vámi vymezeném zájmovém území nachází jiné zařízení, které není v majetku společnosti Telco Pro Services, a. s.

Toto sdělení je platné do 29.08.2024.

Sdělení o existenci či neexistenci sítě představuje skutečnosti tvořící obchodní tajemství společnosti Telco Pro Services, a. s. Poskytnuté informace jsou dále také důvěrnými informacemi společnosti Telco Pro Services, a. s. S poskytnutými informacemi je potřeba nakládat dle platných právních předpisů, v opačném případě se vystavujete postihu ve smyslu platné právní úpravy. Požadované informace nesmí být předány, sděleny, využity, zpřístupněny, či jiným způsobem postoupeny na jakoukoli třetí osobu bez předchozího prokazatelného souhlasu společnosti Telco Pro Services, a. s. Informace o existenci sítě mohou být využity pouze pro účel, pro který byly vyžádány.

S pozdravem

Telco Pro Services, a. s.

Praha, Praha 4

Duhová 1531/3

Přílohy

Situační výkres zájmového území



Platí pouze se sdělením číslo 0201616271.

Zakreslené polohy zařízení v příloze jsou pouze informativní.

Situační výkres zájmového území



LEGENDA

- | | |
|-------------------------------------|------------------------------------|
| — — — — — Nadzemní optické vedení | — — — — — Radioreléový spoj vzduch |
| ————— Podzemní optické vedení | Zájmové území |
| - - - - - Nadzemní metalické vedení | ===== Hranice katastrálního území |
| ————— Podzemní metalické vedení | |

VYJÁDŘENÍ O EXISTENCI SÍTĚ ELEKTRONICKÝCH KOMUNIKACÍ
společnosti CETIN a.s.
(„Vyjádření“)

A VŠEOBECNÉ PODMÍNKY OCHRANY SÍTĚ ELEKTRONICKÝCH KOMUNIKACÍ
společnosti CETIN a.s.
(„Všeobecné podmínky ochrany SEK“)

toto Vyjádření a Všeobecné podmínky ochrany SEK je vydané dle ustanovení § 101 zákona č. 127/2005 Sb., o elektronických komunikacích a o změně některých souvisejících zákonů, v platném znění („Zákon o elektronických komunikacích“), a dle ustanovení § 161 zákona č. 183/2006 Sb., o územním plánování a stavebním řádu, v platném znění („Stavební zákon“), a dle příslušných ustanovení zákona č. 89/2012 Sb., občanského zákoníku, v platném znění („Občanský zákoník“)

Číslo jednací: 245015/23

Číslo žádosti: 0123 394 319 („Žádost“)

Název akce („Stavba“)	M704 Most Na Poříčí u č. p. 53	
Důvod vydání Vyjádření („Důvod vyjádření“)	Informace o poloze sítě	
Žadatel	MSS - projekt s.r.o., kontaktní osoba: Dana Krčmářová, Žerotínova 992, Vsetín, 75501	
Stavebník	-- neuvedeno --, , -- neuvedeno --, 0	
Zájmové území	Okres	Nový Jičín
	Obec	Nový Jičín
	Kat. území / č. parcely	Žilina u Nového Jičína
Platnost Vyjádření	29. 8. 2025 („Den konce platnosti Vyjádření“)	

Žadatel Žádostí určil a vyznačil Zájmové území, jakož i určil Důvod Vyjádření.

Na základě určení a vyznačení Zájmového území Žadatelem a na základě určení Důvodu Vyjádření vydává společnost CETIN a.s. následující Vyjádření:

Dojde ke střetu se sítí elektronických komunikací (dále jen „SEK“) společnosti CETIN a.s.

- (I) Na Žadatelem určeném a vyznačeném Zájmovém území se vyskytuje SEK společnosti CETIN a.s.; a
- (II) Stavebník nebo jím pověřená třetí osoba je povinen řídit se Všeobecnými podmínkami ochrany SEK, které jsou nedílnou součástí Vyjádření; a
- (III) pro případ, že bude nezbytné přeložení SEK, zajistí vždy takové přeložení SEK její vlastník, společnost CETIN a.s. Stavebník, který vyvolal překládku SEK je dle ustanovení § 104 odst. 17 Zákona o elektronických komunikacích povinen uhradit společnosti CETIN a.s. veškeré náklady na nezbytné úpravy dotčeného úseku SEK, a to na úrovni stávajícího technického řešení; a
- (IV) pro účely přeložení SEK dle bodu (III) tohoto Vyjádření je Stavebník povinen uzavřít se společností CETIN a.s. Smlouvu o realizaci překládky SEK; a
- (V) Stavebník a/nebo Žadatel není oprávněn užít toto Vyjádření k podání jakékoliv žádosti o vydání jakéhokoliv správního rozhodnutí či jiného rozhodnutí majícího obdobný charakter.

Číslo jednací: 245015/23

Číslo žádosti: 0123 394 319

Vyjádření je platné pouze pro Zájmové území určené a vyznačené Žadatelem, jakož i pro Důvod Vyjádření stanovený a určený Žadatelem v Žádosti.

Vyjádření pozbývá platnosti i) dnem, kdy je Žadatelem a/nebo Stavebníkem použito k podání žádosti o vydání jakéhokoliv správního rozhodnutí či jiného rozhodnutí majícího obdobný charakter a/nebo dnem zahájení jakéhokoliv správního rozhodnutí či jiného rozhodnutí majícího obdobný charakter, ve kterém bylo Vyjádření použito, ii) uplynutím doby platnosti v tomto Vyjádření uvedeného, iii) změnou rozsahu Zájmového území či změnou Důvodu Vyjádření uvedeného v Žádosti a/nebo iv) porušením Všeobecných podmínek ochrany SEK, to vše v závislosti na tom, která ze skutečností rozhodná pro pozbytí platnosti Vyjádření nastane nejdříve.

Společnost CETIN a.s. vydáním tohoto Vyjádření poskytla Žadateli pro Žadatelem určené a vyznačené Zájmové území veškeré informace o SEK dostupné společnosti CETIN a.s. ke dni podání Žádosti.

Ze strany společnosti CETIN a.s. může v některých případech docházet ke zpracování Vašich osobních údajů. Ke zpracování Vašich osobních údajů dochází vždy v souladu s platnými právními předpisy. Konkrétní zásady a podmínky zpracování osobních údajů společnosti CETIN a.s. jsou dostupné na stránce <https://www.cetin.cz/zasady-ochrany-osobnich-udaju>.

V případě dotazů k Vyjádření kontaktujte prosím asistenční linku 238 461 111.

Přílohami Vyjádření jsou:

- *Všeobecné podmínky ochrany SEK*
- *Informace k vytýčení SEK ve vlastnictví společnosti CETIN a.s.*
- *Situační výkres (obsahuje Zájmové území určené a vyznačené Žadatelem a výřezy účelové mapy SEK)*

Vyjádření vydala společnost CETIN a.s. dne: 29. 8. 2023.



CETIN a.s.
Českomoravská 2510/19, Libeň
190 00 Praha 9
DIČ: CZ04084063

102

VŠEOBECNÉ PODMÍNKY OCHRANY SÍTĚ ELEKTRONICKÝCH KOMUNIKACÍ společnosti CETIN a.s.**1. PLATNOST VŠEOBECNÝCH PODMÍNEK**

- i) Tyto Všeobecné podmínky ochrany sítě elektronických komunikací (dále jen „VPOSEK“) tvoří součást Vyjádření (jak je tento pojem definován níže v článku 2 VPOSEK).
- ii) V případě rozporu mezi Vyjádřením a těmito VPOSEK mají přednost ustanovení Vyjádření, pokud není těmito VPOSEK stanoveno jinak.

2. DEFINICE

Níže uvedené termíny, jsou-li použity v těchto VPOSEK a uvozeny velkým písmenem, mají následující význam:

„CETIN“ znamená CETIN a.s. se sídlem Českomoravská 2510/19, Libeň, 190 00 Praha 9, IČO: 04084063, zapsaná v obchodním rejstříku vedeném Městským soudem v Praze pod spz. B 20623;

„Den“ je kalendářní den;

„Kabelovod“ podzemní zařízení sestávající se z tělesa Kabelovodu a kabelových komor, sloužící k zatahování kabelů a ochranných trubek;

„Občanský zákoník“ znamená zákon č. 89/2012 Sb., občanský zákoník, ve znění pozdějších předpisů;

„POS“ je zaměstnanec společnosti CETIN, pověřený ochranou sítě, Karel Dombrovský, tel.: 602 786 457, e-mail: karel.dombrovsky@cetin.cz;

„Pracovní den“ znamená Den, který není v České republice dnem pracovního klidu nebo státem uznaným svátkem;

„Příslušné požadavky“ znamená jakýkoli a každý příslušný právní předpis, vč. technických norem, nebo normativní právní akt veřejné správy či samosprávy, nebo jakékoli rozhodnutí, povolení, souhlas nebo licenci, včetně podmínek, které s ním souvisí;

„Překládka“ je stavba spočívající ve změně trasy vedení SEK ve vlastnictví CETIN nebo přemístění zařízení SEK ve vlastnictví CETIN; Stavebník, který Překládku vyvolal, je dle ustanovení § 104 odst. 17 Zákona o elektronických komunikacích povinen uhradit společnosti CETIN veškeré náklady na nezbytné úpravy dotčeného úseku SEK, a to na úrovni stávajícího technického řešení;

„SEK“ je síť elektronických komunikací ve vlastnictví CETIN;

„Stavba“ je stavba a/nebo činnost ve vztahu, k níž bylo vydáno Vyjádření, a je prováděna Stavebníkem a/nebo Žadatelem v souladu s Příslušnými požadavky, povolená příslušným správním rozhodnutím vydaným dle Stavebního zákona;

„Stavebník“ je osoba takto označená ve Vyjádření;

„Stavební zákon“ je zákon č. 183/2006 Sb., o územním plánování a stavebním řádu;

„Vyjádření“ je vyjádření o existenci sítě elektronických komunikací vydané společností CETIN dne 29. 8. 2023 pod č.j. 245015/23;

„Zájmové území“ je území označené Žadatelem a/nebo Stavebníkem v Žádosti;

„Situační výkres“ je výkres, který je přílohou Vyjádření a obsahuje Zájmové území určené a vyznačené Žadatelem v Žádosti a výřezy účelové mapy SEK;

„Zákon o elektronických komunikacích“ je zákon č. 127/2005 Sb., o elektronických komunikacích a o změně některých souvisejících zákonů, ve znění pozdějších předpisů;

„Žadatel“ je osoba takto označená ve Vyjádření.

„Žádost“ je žádost, kterou Žadatel a/nebo Stavebník požádal CETIN o vydání Vyjádření.

3. PLATNOST A ÚČINNOST VPOSEK

Tyto VPOSEK jsou platné a účinné dnem odeslání Vyjádření na i) adresu elektronické pošty Stavebníka a/nebo Žadatele uvedenou v Žádosti nebo ii) adresu pro doručení prostřednictvím poštovní přepravy uvedenou Stavebníkem a/nebo Žadatelem v Žádosti.

4. OBECNÁ PRÁVA A POVINNOSTI STAVEBNÍKA A/NEBO ŽADATELE

- (i) Stavebník, Žadatel je výslovně srozuměn s tím, že SEK je veřejně prospěšným zařízením, byla zřízena ve veřejném zájmu a je chráněna Příslušnými požadavky.
- (ii) SEK je chráněna ochranným pásmem, jehož rozsah je stanoven (a) ustanovením § 102 Zákona o elektronických komunikacích a/nebo (b) právními předpisy účinnými před Zákonom o elektronických komunikacích, není-li Příslušnými požadavky stanoveno jinak.
- (iii) Stavebník, Žadatel nebo jím pověřená třetí osoba, je povinen při provádění Stavby nebo jiných prací, při odstraňování havárií a projektování staveb, řídit se Příslušnými požadavky, správnou praxí v oboru stavebnictví a technologickými postupy a je povinen učinit veškerá nezbytná opatření vyžadovaná Příslušnými požadavky k ochraně SEK před poškozením. Povinnosti dle tohoto odstavce má Stavebník rovněž ve vztahu k SEK, které se nachází mimo Zájmové území.
- (iv) Při zjištění jakéhokoliv rozporu mezi údaji v Situačním výkresu, který je přílohou Vyjádření a skutečným stavem, je Stavebník a/nebo Žadatel povinen bez zbytečného odkladu, nejpozději Den následující po zjištění takové skutečnosti, zjištěný rozpor oznámit POS.
- (v) Stavebník, Žadatel nebo jím pověřená třetí osoba, je povinen každé poškození či krádež SEK bezodkladně, nejpozději Den následující po zjištění takové skutečnosti, oznámit takovou skutečnost dohledovému centru společnosti CETIN na telefonní číslo +420 238 464 190.
- (vi) Bude-li Stavebník, Žadatel nebo jím pověřená třetí osoba na společnosti CETIN požadovat, aby se jako účastník správního řízení, pro jehož účely bylo toto Vyjádření vydáno, vzdala práva na odvolání proti rozhodnutí vydanému ve správním řízení, je oprávněn kontaktovat POS.

5. POVINNOSTI STAVEBNÍKA PŘI PŘÍPRAVĚ STAVBY

- (i) Při projektování Stavby je Stavebník povinen zajistit, aby projektová dokumentace Stavby (i) zohledňovala veškeré požadavky na ochranu SEK vyplývající z Příslušných požadavků, zejména ze Zákona o elektronických komunikacích a Stavebního zákona, (ii) respektovala správnou praxi v oboru stavebnictví a technologické postupy a (iii) umožňovala, aby i po provedení a umístění Stavby dle takové projektové dokumentace byla společnost CETIN, jako vlastník SEK schopna bez jakýchkoli omezení a překážek provozovat SEK, provádět údržbu a opravy SEK.
- (ii) Nebude-li možné projektovou dokumentací zajistit některý, byť i jeden z požadavků dle předchozího odstavce (i) a/nebo umístění Stavby by mohlo způsobit, že nebude naplněn některý, byť i jeden z požadavků dle předchozího odstavce (i), vyvolá Stavebník Překládku.
- (iii) Při projektování Stavby, která se nachází nebo je u ní zamýšleno, že se bude nacházet v ochranném pásmu radiových tras společnosti CETIN a překračuje výšku 15 m nad zemským povrchem, a to včetně dočasných objektů zařízení stavenišť (jeřáby, konstrukce, atd.) je Stavebník povinen písemně kontaktovat POS za účelem získání konkrétního stanoviska a podmínek k ochraně radiových tras společnosti CETIN a pro určení, zda Stavba vyvolá Překládku. Ochranné pásmo radiových tras v šíři 50m je zakresleno do situačního výkresu, který je součástí tohoto Vyjádření.

VŠEOBECNÉ PODMÍNKY OCHRANY SÍTĚ ELEKTRONICKÝCH KOMUNIKACÍ společnosti CETIN a.s.

Číslo jednací: 245015/23

Číslo žádosti: 0123 394 319

- (iv) Pokud se v Zájmovém území nachází podzemní silové vedení (NN) ve vlastnictví společnosti CETIN, je Stavebník povinen ve vztahu k projektové dokumentaci zajistit totéž, co je uvedeno pod písm (i) tohoto článku 5, přičemž platí, že Stavebník vyvolá Překládku v případech uvedených pod písm (ii) tohoto článku 5.
- (v) Stavebník je povinen při projektování Stavby, která je stavbou (a) zařízení silových elektrických sítí (VN, VVN a ZVVN) a/nebo (b) trakčních vedení, provést výpočet či posouzení rušivých vlivů na SEK, zpracovat ochranná opatření, to vše dle a v souladu s Příslušnými požadavky. Stavebník je povinen nejpozději třicet (30) Dnů před podáním žádosti o vydání příslušného správního rozhodnutí k umístění Stavby dle Stavebního zákona předat POS výpočet či posouzení rušivých vlivů na SEK a zpracovaná ochranná opatření.
- (vi) Je-li Stavba v souběhu s Kabelovodem, nebo Kabelovod kříží, je Stavebník povinen nejpozději ke Dni, ke kterému započne se zpracováním projektové dokumentace ke Stavbě, oznámit POS a projednat s POS (a) veškeré případy, kdy trajektorie podvrtní a protlaků budou vedeny ve vzdálenosti menší, než je 1,5 m od Kabelovodu a (b) jakékoliv výkopové práce, které budou nebo by mohly být vedeny v úrovni či pod úrovní Kabelovodu nebo kabelové komory.
- (vii) Je-li Stavba umístěna nebo má být umístěna v blízkosti Kabelovodu, ve vzdálenosti menší, než jsou 2 m nebo kříží-li Stavba Kabelovod ve vzdálenosti menší, než je 0,5 m nad nebo kdekoliv pod Kabelovodem, je Stavebník povinen předložit POS k posouzení zakreslení Stavby v příčných řezech, přičemž do příčného řezu je Stavebník rovněž povinen zakreslit profil kabelové komory.

6. POVINNOSTI STAVEBNÍKA PŘI PROVÁDĚNÍ STAVBY

- (i) Stavebník je před započítím jakýchkoliv zemních prací ve vztahu ke Stavbě povinen vytyčit trasu SEK na terénu dle Příslušných požadavků a dle Stavebního zákona. S vytyčenou trasou SEK je Stavebník povinen seznámit všechny osoby, které budou anebo by mohly zemní práce ve vztahu ke Stavbě provádět. V případě porušení této povinnosti bude Stavebník odpovědný společnosti CETIN za náklady a škody, které porušením této povinnosti společnosti CETIN vzniknou a je povinen je společnosti CETIN uhradit.
- (ii) Pět (5) Pracovních dní před započítím jakýchkoliv prací ve vztahu ke Stavbě je Stavebník povinen oznámit společnosti CETIN, že zahájí práce či činnosti ve vztahu ke Stavbě. Písemné oznámení dle předchozí věty zašle Stavebník na adresu elektronické pošty POS a bude obsahovat minimálně číslo Jednací Vyjádření a kontaktní údaje Stavebníka.
- (iii) Stavebník je povinen zabezpečit a zajistit SEK proti mechanickému poškození, a to zpravidla dočasným umístěním silničních betonových panelů nad kabelovou trasou SEK. Do doby, než je zajištěna a zabezpečena ochrana SEK proti mechanickému poškození, není Stavebník oprávněn přejíždět vozidly nebo stavební mechanizací kabelovou trasu SEK. Při přepravě vysokých nákladů nebo při projíždění stroji, vozidly či mechanizací pod nadzemním vedením SEK je Stavebník povinen prověřit, zda výška nadzemního vedení SEK je dostatečná a umožňuje spolehlivý a bezpečný způsob přepravy nákladu či průjezdu strojů, vozidel či mechanizace.
- (iv) Při provádění zemních prací v blízkosti SEK je Stavebník povinen postupovat tak, aby nedošlo ke změně hloubky uložení nebo prostorového uspořádání SEK. V místech, kde SEK vystupuje ze země do budovy, rozváděče, na sloup apod. je Stavebník povinen vykonávat zemní práce se zvýšenou mírou opatrnosti, výkopové práce v blízkosti sloupů nadzemního vedení SEK je Stavebník povinen provádět v takové vzdálenosti od sloupu nadzemního vedení SEK,

kteřá je dostatečná k tomu, aby nedošlo nebo nemohlo dojít k narušení stability sloupu nadzemního vedení SEK. Stavebník je povinen zajistit, aby jakoukoliv jeho činností nedošlo bez souhlasu a vědomí společnosti CETIN (a) ke změně nivelety terénu, a/nebo (b) k výsadbě trvalých porostů, a/nebo (c) ke změně rozsahu a změně konstrukce zpevněných ploch. Pokud došlo k odkrytí SEK, je Stavebník povinen SEK po celou dobu odkrytí náležitě zabezpečit proti prověšení, poškození a odcizení.

- (v) Zjistí-li Stavebník kdykoliv během provádění prací ve vztahu ke Stavbě jakýkoliv rozpor mezi údaji v projektové dokumentaci a skutečností, je povinen bezodkladně přerušit práce a oznámit zjištěný rozpor na adresu elektronické pošty POS. Stavebník není oprávněn pokračovat v pracích ve vztahu ke Stavbě do doby, než získá písemný souhlas POS s pokračováním prací.
- (vi) Stavebník není bez předchozího písemného souhlasu společnosti CETIN oprávněn manipulovat s kryty kabelových komor, jakkoliv zakrývat vstupy do kabelových komor, a to ani dočasně, vstupovat do kabelových komor, jakkoliv manipulovat s případně odkrytými prvky SEK či s jakýmkoliv jiným zařízením se SEK souvisejícím. Rovněž bez předchozího písemného souhlasu společnosti CETIN není Stavebník oprávněn umístit nad trasou Kabelovodu jakoukoliv jinou síť technické infrastruktury v podélném směru.
- (vii) Byla-li v souladu s Vyjádřením a těmito VPOSEK odkryta SEK, je Stavebník povinen tři (3) Pracovní dny před zakrytím SEK písemně oznámit POS zakrytí SEK a vyzvat ho ke kontrole před zakrytím. Oznámení Stavebníka dle předchozí věty musí obsahovat minimálně předpokládaný Den zakrytí, číslo jednací Vyjádření a kontaktní údaje Stavebníka. Stavebník není oprávněn provést zakrytí do doby, než získá písemný souhlas POS se zakrytím.

7. ROZHODNÉ PRÁVO

Vyjádření a VPOSEK se řídí českým právem, zejména Občanským zákoníkem, Zákonem o elektronických komunikacích a Stavebním zákonem. Veškeré spory z Vyjádření či VPOSEK vyplývající budou s konečnou platností řešeny u příslušného soudu České republiky.

8. PÍSEMNÝ STYK

Písemným stykem či pojmem „písemně“ se pro účely Vyjádření a VPOSEK rozumí předání zpráv jedním z těchto způsobů:

- v listinné podobě;
- e-mailovou zprávou se zaručeným elektronickým podpisem dle zák. č. 227/2000 Sb., o elektronickém podpisu a o změně některých dalších zákonů (zákon o elektronickém podpisu), ve znění pozdějších předpisů;

9. ZÁVĚREČNÁ USTANOVENÍ

- (i) Stavebník, Žadatel nebo jím pověřená třetí osoba je počínaje Dnem převzetí Vyjádření povinen užít informace a data uvedená ve Vyjádření pouze a výhradně k účelu, pro který mu byla tato poskytnuta. Stavebník, Žadatel nebo jím pověřená třetí osoba není oprávněn informace a data rozmnožovat, rozšiřovat, pronajímat, půjčovat či jinak umožnit jejich užívání třetí osobou bez předchozího písemného souhlasu společnosti CETIN.
- (ii) Pro případ porušení kterékoliv z povinností Stavebníka, Žadatele nebo jím pověřené třetí osoby, založené Vyjádřením /nebo těmito VPOSEK je Stavebník, Žadatel či jím pověřená třetí osoba odpovědný za veškeré náklady a škody, které společnosti CETIN vzniknou porušením povinností Stavebníka, Žadatele nebo jím pověřené třetí osoby.

Číslo jednací: 245015/23

Číslo žádosti: 0123 394 319

Informace k vytyčení SEK

V případě požadavku na vytyčení **PVSEK** společnosti **CETIN a.s.** se, prosím, obraťte na společnosti uvedené níže.

CETIN a.s. - středisko Morava sever

se sídlem: Českomoravská 2510/19, Libeň, 190 00 Praha 9
IČ: 04084063 DIČ: CZ04084063
kontakt: tel: 238462175 obslužná doba po-pa 7 - 15 hod

CETIN a.s. - středisko Morava sever

se sídlem: Českomoravská 2510/19, Libeň, 190 00 Praha 9
IČ: 04084063 DIČ: CZ04084063
kontakt: tel: 238462489 obslužná doba po-pa 7 - 15 hod

Vegacom, a.s. - výhradní dodavatel společnosti CETIN a.s.

se sídlem: Pohraniční 52/23, 703 00 Ostrava
IČ: 25788680 DIČ: CZ25788680
kontakt: Ing. Lubomír Vařecha, mobil: 725820762, e-mail: varecha@vegacom.cz
Hurníková Hana, mobil: 725820758, e-mail: hurnikova@vegacom.cz

ALPROTEL GROUP, s.r.o.

se sídlem: Dobrá 543 Frýdek-Místek PSČ 739 51
IČ: 25863037 DIČ: CZ25863037
kontakt: Libor Kašperlík, mobil: 602783894, e-mail: kasperlik@alprotel.cz

GIS-STAVINVEX, a.s.

se sídlem: Bučinská 1733, 735 41 Petřvald
IČ: 25163558 DIČ: CZ25163558
kontakt: Ing. Adriana Gocieková, mobil: 731 204 729, tel/fax: 596 541 102, ostrava@gis-stavinvox.cz

Josef Matoušek

se sídlem: Dvorní 766/27, Ostrava-Poruba, PSČ: 708 00
IČ: 75591961 DIČ: 6404090748
kontakt: Josef Matoušek, mobil: 602 516 579, e-mail: matousek1964@seznam.cz

KATES, spol. s r.o.

se sídlem: Důlní 889, 735 35 Horní Suchá
IČ: 47680954 DIČ:
kontakt: Stanislav Knebl, tel.: 596426011, mobil: 736626762, e-mail: knebl.kates@seznam.cz

Daniel Kusák

se sídlem: Osvoboditelů 1200, 742 21 Kopřivnice
IČ: 63341620 DIČ:
kontakt: Daniel Kusák, mobil: 602445980, e-mail: vytyc@seznam.cz

OPTOMONT, a.s.

se sídlem: Na Najmanské 915, 710 00 Ostrava
IČ: 25355759 DIČ: CZ25355759
kontakt: Bogdan Kaleta, tel.: 558340911, mobil: 721521807, e-mail: bogdan.kaleta@optomont.cz

Číslo jednací: 245015/23

Číslo žádosti: 0123 394 319

Rostislav Ralidiák

se sídlem: Karviná, Čsl.armády 2930/25, PSČ 73301

IČ: 70244090

DIČ: CZ70244090

kontakt: Rostislav Ralidiák, mobil: 602 749 579, e-mail: trasovani@atlas.cz

Sitel, spol. s r.o., oblast Ostrava

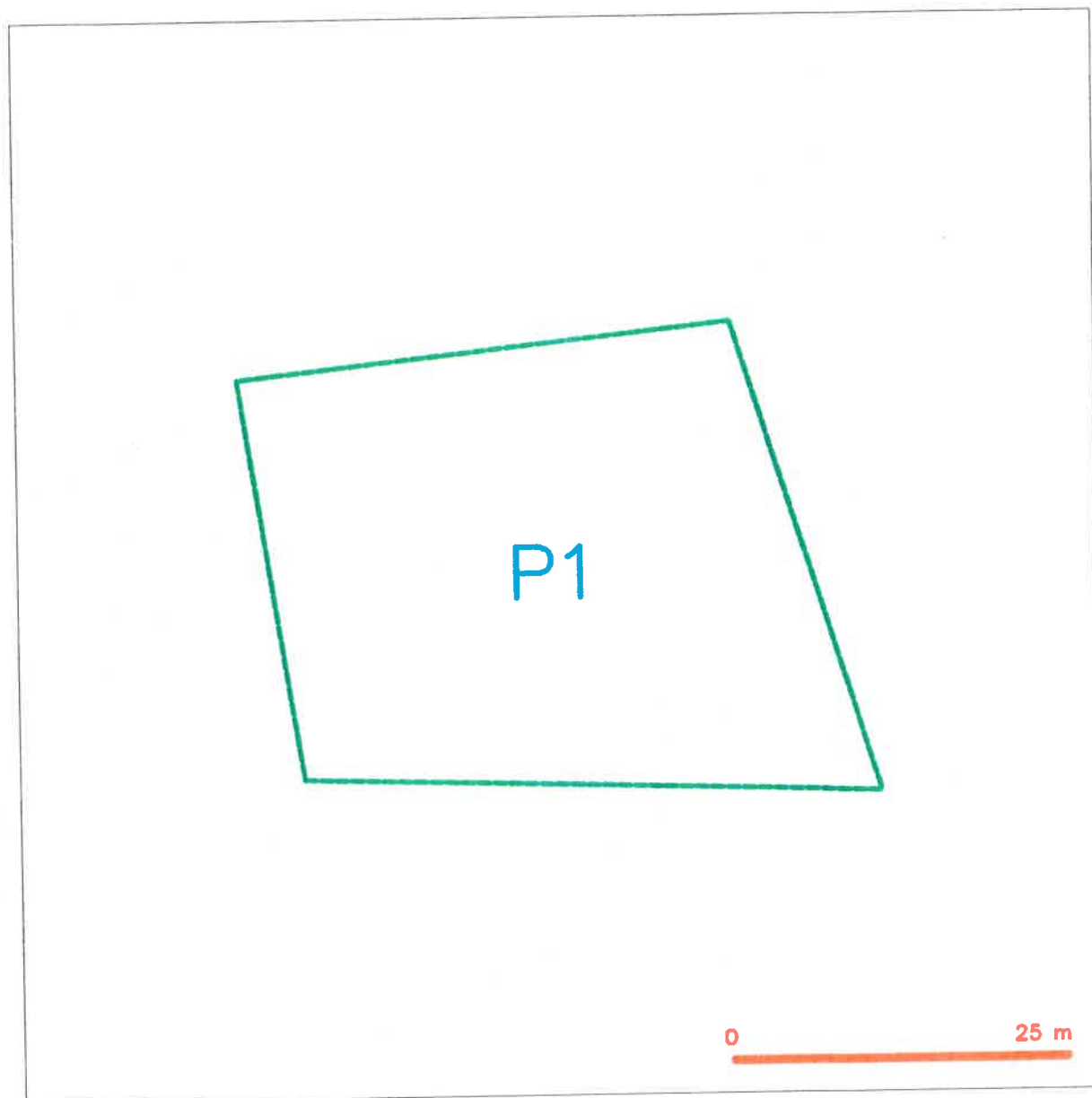
se sídlem: U studia 2253/28, 700 30 Ostrava-Zábřeh

IČ: 44797320

DIČ: CZ 44797320


kontakt: Pavla Czebe, mobil: 731 589 566, e-mail: pczebe@sitel.cz

SITUAČNÍ VÝKRES - ZÁJMOVÉ ÚZEMÍ

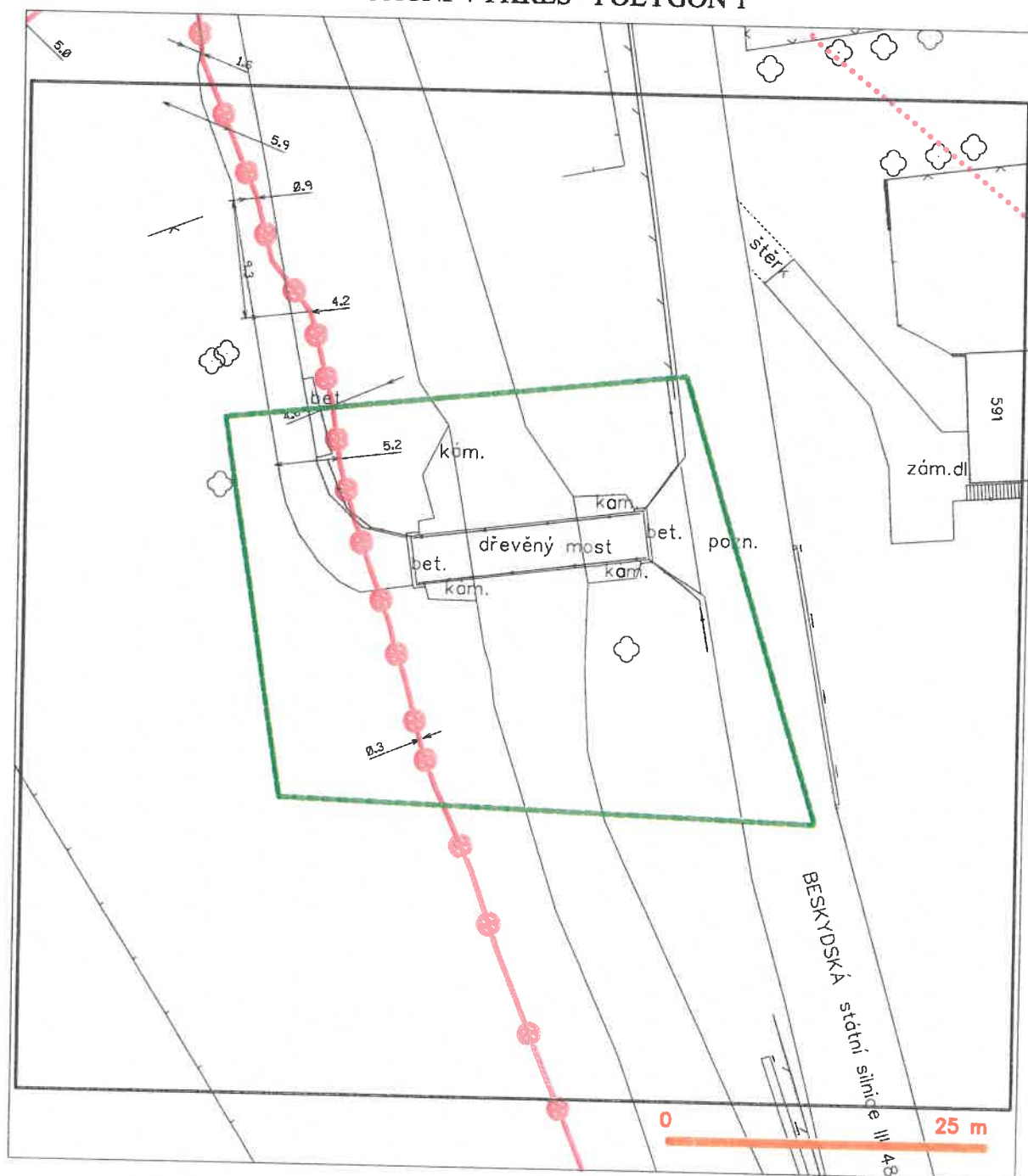


LEGENDA

----- hranice zájmového území k vyjádření


CETIN a.s.
Českomoravská 2510/19, Libeň
190 00 Praha 9
DIČ CZ04084063
102

SITUAČNÍ VÝKRES - POLYGON 1



LEGENDA

- hranice zájmového území k vyjádření
- NV přípojka, území s NV přípojkou CETIN
- zaměřený průběh metalického kabelu
- zaměřený průběh optického kabelu, HDPE trubky nebo souběh optického a metalického kabelu
- nezaměřený průběh metalického kabelu
- nadzemní síť cizí

- nezaměřený průběh optického kabelu, HDPE trubky nebo souběh optického a metalického kabelu
- radiové síť, ochranné pásmo radiové sítě
- nadzemní síť
- neprovozované síť
- podzemní síť cizí
- síť s NV
- ☐ kolektor, kabelovod

naše značka
5002883380
vyřizuje
Jaroslav Kápička
datum
29.08.2023

MSS - projekt s.r.o.
Žerotínova 992
75501 Vsetín

Věc:
M704 Most Na Poříčí u č. p. 53

K.ú. - p.č.: Žilina u Nového Jičína

Stavebník: MSS - projekt s.r.o., Žerotínova 992, 75501 Vsetín

Účel stanoviska: Informace o poloze a průběhu plynárenského zařízení

GasNet, s.r.o., jako provozovatel distribuční soustavy (PDS) a technické infrastruktury, zastoupený GasNet Služby, s.r.o., vydává toto stanovisko:

V zájmovém území vyznačeném v příloze tohoto stanoviska, nejsou umístěna žádná provozovaná plynárenská zařízení a plynovodní přípojky ve vlastnictví nebo správě GasNet, s.r.o.. Mohou se zde nacházet plynárenská zařízení jiných vlastníků či správců, případně i dlouhodobě nefunkční/neprovozovaná plynárenská zařízení bez dostupných informací o jejich poloze a vlastnictví.

V rozsahu území vyznačeného v příloze souhlasíme s povolením stavby dle zákona 183/2006 Sb. ve znění pozdějších předpisů např. s vydáním územního rozhodnutí, zjednodušeným územním řízením, vydáním územního souhlasu, uzavřením veřejnoprávní smlouvy, ohlášením, stavebním povolením, veřejnoprávní smlouvou o provedení stavby nebo oznámením stavebního záměru s certifikátem autorizovaného inspektora.

V případě uzavření veřejnoprávní smlouvy nebude GasNet, s.r.o. ani GasNet Služby, s.r.o., jako zmocněnec GasNet, s.r.o., účastníkem územního ani stavebního řízení a nebudou uvedeni ve třetích osobách veřejnoprávní smlouvy.

Platí pouze pro území vyznačené v příloze tohoto stanoviska a to 24 měsíců ode dne jeho vydání.

Stanovisko bylo vygenerováno na základě vaší žádosti automaticky.

V případě dotčení pozemku v majetku společnosti GasNet, s.r.o. je třeba dále projednat smluvní vztah k tomuto pozemku. Kontakt na projednání naleznete na adrese www.gasnet.cz/cs/kontaktni-system/, činnost "Smluvní vztahy - pozemky a budovy plynárenských zařízení", případně na Zákaznické lince GasNet 555 90 10 10.

Za správnost a úplnost dokumentace předložené s žádostí včetně jejího souladu s platnými předpisy plně zodpovídá její zpracovatel. Stanovisko nenahrazuje případná další stanoviska k jiným částem stavby.

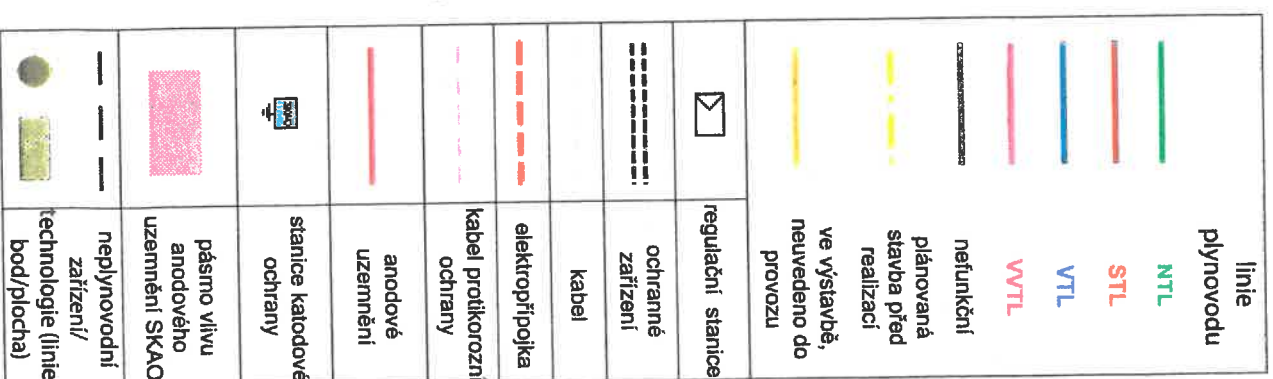
V případě další korespondence nebo jednání (např. změna stavby) uvádějte naši značku - 5002883380 a datum tohoto stanoviska. Kontakty jsou k dispozici na <https://www.gasnet.cz/cs/kontaktni-system/>.

A handwritten signature in purple ink, appearing to read 'Kápička'.

GasNet, s.r.o.
zastoupená společností GasNet Služby, s.r.o., IČ 27935311
Jaroslav Kápička
Vedoucí zpracování externích požadavků
Odbor zpracování externích požadavků

Přílohy: Orientační zakres plynárenského zařízení

Legenda:





PRO SPOLEČNÉ ZÁJITKY

Vyřizuje: Dundáček Petr

E-mail: petr.dundacek@t-mobile.cz

MSS - projekt s.r.o.
Dana Krčmářová
Žerotínova č.p.992
75501 Vsetín

Naše značka: E44499/23

V Praze dne: 29.8.2023

Vyjádření a stanovení podmínek pro udělení souhlasu s umístěním stavby v ochranném pásmu sítě technické infrastruktury (TI) společnosti T-Mobile Czech Republic a.s.

Vydané podle § 101 ZÁKONA Č. 127/2005 Sb., o elektronických komunikacích a o změně některých souvisejících zákonů (zákon o elektronických komunikacích – dále jen ZEK), ve znění pozdějších předpisů a §161 zákona č. 183/2006 Sb., o územním plánování a stavebním řádu (stavební zákon) či dle dalších příslušných právních předpisů

Věc: M704 Most Na Poříčí u č. p. 53

Stupeň: Prověření existence sítě

Na základě předložených projektových podkladů dáváme **souhlasné stanovisko k vydání Územního souhlasu / rozhodnutí (Stavebního povolení) a následně souhlas s realizací stavby.**

Dle předložených dokladů nedojde ke kolizi s technickou infrastrukturou společnosti **T-Mobile Czech Republic a.s.**

Toto stanovisko má platnost 1 rok a nelze prodloužit. Po uplynutí platnosti zadejte žádost o nové stanovisko na:
<https://ochranasiti.t-mobile.cz/vyjadreni/>

T-Mobile
T-Mobile Czech Republic a.s.
Tomášova 2144/1
148 00 Praha 4
IČ 649 49 681; DIČ CZ64949681

Ochrana sítí
Technologický úsek

V další komunikaci nebo požadavku doplňujících dotazů, uvádějte do „Předmětu“ e-mailu vždy číslo jednací.



Příloha č. 1

Rekapitulace žádosti o vyjádření k existenci sítě elektronických komunikací

Číslo žádosti: E44499/23
Název stavby /akce: M704 Most Na Poříčí u č. p. 53
Datum podání žádosti: 29.8.2023
Důvod žádosti: Prověření existence sítě
Popis jiného důvodu žádosti: Existence sítí
Poznámka:

Žadatel

Firma / organizace: MSS - projekt s.r.o.
IČ: 26849836
DIČ:
Kontaktní osoba: Dana Krčmářová
Adresa: Žerotínova č.p.992
Město / obec: Vsetín
PSČ: 75501
Stát:
E-mail: krcmarova@mss-projekt.cz
Telefonní číslo: +420774343761

Stavebník

Firma / organizace:
Kontaktní osoba:
Adresa:
Město / obec:
PSČ:
Stát:
E-mail:
Telefonní číslo:

Stavba

Výška nad terénem (metry): 0 m
Projektant:
Druh stavby: Ostatní
Hodnota projektu:
Měsíc zahájení stavby:
Měsíc ukončení stavby:

Odeslání stanoviska

E-mail: krcmarova@mss-projekt.cz

Příloha č. 2

Situační plánek

Zájmová oblast (zájmové oblasti) zadaná žadatelem



Map data © OpenStreetMap contributors, CC-BY-SA

Legenda:

	Optické trasy TMCZ 1		Optické trasy sítě PASNET		Elektro trasy NN
	Optická technologie TMCZ 1		Optická technologie sítě PASNET		Elektro technologie NN
	Základnové stanice		Základnové stanice s elektropřipojkou		Základnové stanice s plánované
	Body sítě				
	Geodeticky zaměřené		Přibližný průběh		Plánovaný průběh
					Nadzemní vedení

Geometrie zájmové oblasti (zájmových oblastí) žádosti ve formátu WKT a souřadnicovém systému S-JTSK. Zkopírováním textu lze geometrii zobrazit v jakémkoli softwaru podporujícím formát WKT.

POLYGON((-490507.68 -1129129.85,-490544.13 -1129133.75,-490539.43 -1129163.45,-490496.9 -1129164.77,-490507.68 -1129129.85))

Severomoravské vodovody
a kanalizace Ostrava a.s.
se sídlem 28. října 1235/169,
Mariánské Hory, 709 00 Ostrava

MSS - projekt s.r.o.
Michelská 580 / 63
14100 Praha-Michle

Automatický systém
Značka: 9773/V021316/2023/AUTOMAT
ID stavby: 337285779

Ostrava, dne: 30.8.2023

Věc: **M704 Most Na Poříčí u č. p. 53**

Stanovisko k existenci inženýrských sítí, resp. stavebnímu záměru (neslouží jako stanovisko pro vydání územního souhlasu, územního rozhodnutí, souhlasu s ohlášenou stavbou nebo stavebního povolení)

Ve Vámi vyznačeném zájmovém území (polygonu) a přilehlém okolí se nachází zařízení v majetku, příp. v provozování SmVaK Ostrava a.s. uvedené v textu tohoto stanoviska (viz zákres řešeného území v přiloženém situačním výkrese) - dále jen "v provozování SmVaK Ostrava a.s."

Toto stanovisko slouží pouze jako informace o poloze tohoto zařízení, ochranných pásmech a jako podklad pro zpracování projektové dokumentace.

Po obdržení tohoto stanoviska a zapracování uvedených podmínek do projektové dokumentace, je nutné požádat naši společnost o stanovisko k příslušnému stupni stavebního řízení či vydání souhlasu dle stavebního zákona.

Kanalizační stoky

Profil	Materiál	Etapa života	Provozní středisko	Ochranné pásmo
300	Kamenina	V provozu	středisko kanalizačních sítí Nový Jičín	2,5

Podmínky týkající se přípravy stavby – kolize s kanalizací:

- Zákres dotčených zařízení v provozování SmVaK Ostrava a.s. je pouze orientační. Pokud z přiloženého zákresu vyplývá, že realizaci výše uvedené stavby dojde k dotčení zařízení v provozování SmVaK Ostrava a.s., požadujeme před zahájením projekčních prací požádat o vytyčení zařízení v provozování SmVaK Ostrava a.s. Vytyčení provede na základě objednávky příslušné středisko (viz níže).
- Na základě vytyčení požadujeme v PD stavby pevných nadzemních konstrukcí (včetně umístění HUP, pilíř el. rozvaděče, sloupky oplocení, šachty vodoměrné, kanalizační apod.), stejně jako výsadbu trvalých porostů umístit mimo ochranné pásmo kanalizačního potrubí, oplocení na šířku ochranného pásma požadujeme provést rozebíratelné a bez podezdívky. Ochranná pásma jsou stanovena § 23 zákona č. 274/2001 Sb. v platném znění o vodovodech a kanalizacích pro veřejnou potřebu, viz výše uvedená tabulka.
- Na základě vytyčení požadujeme v místech souběhu se zařízením v provozování SmVaK Ostrava a.s. respektovat ochranné pásmo kanalizačního potrubí a umístit stavbu mimo toto ochranné pásmo.
- V případě, že technicky není možné umístit předmětnou stavbu mimo výše definované ochranné pásmo, požadujeme v dalším stupni projektové dokumentace takovéto umístění zdůvodnit, vč. konkrétního rozsahu stavby (délka, šířka, technické provedení apod.) a okótování vzdálenosti mezi okrajem řešené stavby a okrajem zařízení v provozování SmVaK Ostrava a.s. V navazujícím stanovisku pak bude takovéto umístění posouzeno a budou stanoveny podmínky akceptace dané stavby v ochranném pásmu, případně bude požadována přeložka zařízení v provozování SmVaK Ostrava a.s.
- Při úpravě povrchu terénu v ochranném pásmu bude zachováno alespoň minimální krytí kanalizačního potrubí v souladu s ČSN 73 6005 - se snižováním vrstvy zeminy nad zařízením v provozování SmVaK Ostrava a.s. nesouhlasíme. V případě nutnosti navýšit terén nad zařízením v provozování SmVaK Ostrava a.s., požadujeme v navazující projektové dokumentaci doložit zdůvodnění a doplnit předkládanou projektovou dokumentaci statickým posudkem obsahujícím jednoznačný závěr, že během realizace navýšování terénu a po jeho dokončení nebude dotčené zařízení v provozování ohroženo nebo dokonce poškozeno. Na základě takto doplněné projektové dokumentace budou sděleny podmínky akceptace navýšení terénu, případně bude vyžadována přeložka zařízení v provozování SmVaK Ostrava a.s.
- U přípojek k liniovým stavbám v místě souběhu se zařízením v provozování SmVaK Ostrava a.s. požadujeme dodržet odstupovou vzdálenost dle zákona č. 274/2001 Sb. v platném znění, viz výše.
- U přípojek k liniovým stavbám v místech křížení dodržet svislou vzdálenost dle ČSN 73 6005 a současně § 12 zákona č. 274/2001 Sb. o vodovodech a kanalizacích v platném znění.

Značka: 9773/V021316/2023/AUTOMAT

- V PD požadujeme v místech křížení zařízení v provozování SmVaK Ostrava a.s. respektovat ČSN 73 6005. Vedení požadujeme uložit do PE chráničky (ochranné trubky) s přesahem 1,5m od okrajů potrubí v provozování SmVaK Ostrava a.s. oboustranně.
- Křížení požadujeme v PD navrhnout kolmo, max. pod úhlem 45 stupňů.
- Při návrhu trasy požadujeme respektovat následující odstupové vzdálenosti od koncových revizních šachet na kanalizaci, a také v místě křížení kanalizace v blízkosti šachet, a to na základě hloubky dna příslušné šachty:
 - při hloubce šachty do 2,5 m včetně odstup min. 1,0 m a více od vnějšího líce šachty,
 - při hloubce šachty od 2,51 m do 3,0 m včetně požadujeme odstup min. 1,5 m a více od vnějšího líce šachty,
 - při hloubce šachty od 3,01 m do 3,5 m včetně požadujeme odstup min. 2,0 m a více od vnějšího líce šachty,
 - při větších hloubkách šachet než 3,5 m požadujeme odstup min. 2,5 m a více od vnějšího líce šachty.
- V místě křížení budou přípojky uloženy do chráničky (ochranné trubky) v šířce ochranného pásma zařízení v provozování SmVaK Ostrava a.s. (viz výše).
- V případě řešení inženýrských sítí nebo přípojek za pomoci protlaku požadujeme do projektové dokumentace uvést následující podmínku „Přesnou hloubku uložení kanalizace nutno ověřit ručně kopanou sondou za účasti zástupců SmVaK Ostrava a.s. (kontakty viz výše), které je nutné přizvat také ke kontrole zápichové jámy před zpětným zásypem, pokud došlo během těchto prací k obnažení zařízení v provozování SmVaK Ostrava a.s. O provedených kontrolách bude proveden písemný zápis do stavebního deníku předmětné stavby.“ Bez uvedených kontrol nebude vydáno stanovisko pro kolaudaci, případně pro uvedení stavby do trvalého provozu.
- Obrubníky zpevněných ploch požadujeme (v místech souběhu obrubníků a zařízení v provozování SmVaK Ostrava a.s.) osadit min. 0,5 m od líce stěny potrubí zařízení v provozování SmVaK Ostrava a.s.
- Upozorňujeme investora stavby, že upravené zpevněné plochy a komunikace musí být konstrukčně provedené s dostatečnou únosností a šífkou pro pojezd čistících vozidel SmVaK Ostrava a.s., což jsou třínápravová nákladní vozidla s celkovou hmotností až 26 tun.
- V případě, že se v zájmovém území nachází stávající výustní objekt, požadujeme jej zachovat v provozuschopném stavu.
- Upozorňujeme, že po předložení konkrétního stavebního záměru nevylučujeme, že bude požadováno provedení přeložky zařízení v provozování SmVaK Ostrava a.s., příp. bude požadováno řešení vzniklé kolize Dohodou o činnosti v ochranném pásmu vodního díla, a to před vydáním závazného stanoviska pro povolení stavby.
- Upozorňujeme, že v případě řešení rekonstrukce mostní konstrukce, na které je umístěno zařízení v provozování SmVaK Ostrava a.s., nevylučujeme možnost požadavku na přeložku této kanalizace.
- Upozorňujeme, že případné odvedení dešťových vod požadujeme přednostně řešit mimo zařízení v provozování SmVaK Ostrava a.s.
- V případě realizace záměru převodu (prodeje) pozemku, na kterém se nachází stávající zařízení v provozování SmVaK Ostrava a.s. požadujeme do smlouvy o převodu (prodeji) uvést informace o existenci našeho zařízení a informace o povinnostech z této existence plynoucích. Předávající informuje nabývacího (prodávající informuje kupujícího), že uvedené zařízení umístěné na řešeném pozemku má ve smyslu § 23 odst. 3 písmeno z. č. 274/2001 Sb., stanoveno ochranné pásmo, ve kterém se činnosti vyjmenované v § 23 odst. 5 citovaného zákona mohou vykonávat pouze se souhlasem vlastníka kanalizace. Předávající (prodávající) dále informuje nabývacího (kupujícího), že podle § 7 odst. 1 citovaného zákona, za účelem udržování kanalizace v dobrém stavebním stavu má její vlastník (provozovatel) právo vstupovat na cizí pozemky nebo stavby, na nichž nebo pod nimiž se kanalizace nachází.

Vodovodní, příp. kanalizační přípojky**Podmínky týkající se přípravy stavby – kolize s vodovodní, příp. s kanalizační přípojkou:**

- Při souběhu s vodovodní, resp. kanalizační přípojkou, příp. s vnitřním vodovodem, s vnitřní kanalizací dodržet odstupovou vzdálenost dle ČSN 73 6005 a současně respektovat § 12 zákona č. 274/2001 Sb. o vodovodech a kanalizacích, v platném znění.
- Při křížení dodržet svislou vzdálenost dle ČSN 73 6005 a současně respektovat § 12 zákona č. 274/2001 Sb. o vodovodech a kanalizacích, v platném znění.
- V případě, že při souběhu vodovodní a kanalizační přípojky, případně vnitřního vodovodu, vnitřní kanalizace nelze dodržet § 12 zákona č. 274/2001 Sb. v platném znění požadujeme dodržet odstupovou vzdálenost min. 1,5 m (mezi okraji potrubí přípojek, ev. vnitřních vodovodů, vnitřních kanalizací).
- Při kolizi s vodovodní přípojkou nutno respektovat ČSN 75 5411, při kolizi s kanalizační přípojkou nutno respektovat ČSN 75 6101.
- Přípojka je v majetku majitele připojované nemovitosti (pozemku, stavby). O přesnou polohu přípojky nutno požádat vlastníka přípojky.
- Pokud bude řešena demolice objektu je investor povinen zajistit odpojení všech případných přípojek (vody, případně kanalizace) před samotnou demolici. Odpojení přípojky bude provedeno v místě napojení na

Značka: 9773/V021316/2023/AUTOMAT

hlavní řad. PD musí obsahovat způsob řešení odpojení přípojek.

Projektovou dokumentaci jakékoliv stavby zasahující do ochranného pásma výše uvedeného stávajícího zařízení v provozování SmVaK Ostrava a.s. (včetně okótování vzdáleností mezi navrženou stavbou a vnějším lícem tohoto zařízení) požadujeme předložit k odsouhlasení formou nové žádosti o stanovisko.

SmVaK Ostrava a.s. preferuje projektové dokumentace v elektronické podobě ve formátu PDF, nicméně, upozorňujeme, že takto předkládaná projektová dokumentace musí být přehledná, čitelná v odpovídajícím měřítku, s řádným popisem všech stavebních objektů, které jsou v ní řešeny. Musíme Vás v této souvislosti upozornit, že pokud elektronicky předložená projektová dokumentace bude nepřehledná, nesrozumitelná, bez odpovídajících popisků, legendy, technické zprávy a nebude obsahovat popis všech řešených stavebních objektů, nebude možné se k ní korektně vyjádřit. V takovémto případě, bude proto žádost vrácena zpět a bude požadováno zaslání projektové dokumentace formou nové žádosti v odpovídající kvalitě a obsahu, třeba i v papírové podobě.

V případě, že technicky není možné umístit předmětnou stavbu mimo výše definované ochranné pásmo, požadujeme v dalším stupni projektové dokumentace takovéto umístění zdůvodnit, vč. konkrétního rozsahu stavby (délka, šířka, technické provedení apod.) a okótování vzdáleností mezi okrajem řešené stavby a okrajem zařízení v provozování SmVaK Ostrava a.s. V navazujícím stanovisku pak bude takovéto umístění posouzeno a budou stanoveny podmínky akceptace dané stavby v ochranném pásmu, případně bude požadována přeložka zařízení v provozování SmVaK Ostrava a.s.

Upozorňujeme, že v případě stávajícího odběru (stávajícího napojení) toto vyjádření neřeší případné navýšení odběru pitné vody a navýšení množství vypouštěných odpadních vod (splaškové, dešťové), včetně změny jejich kvality.

Pokud bude předmětem stavebního záměru navýšení potřeb vody, resp. množství odváděných odpadních vod, tak požadujeme v předložené projektové dokumentaci uvést stávající potřeby vody, resp. množství odváděných odpadních vod, včetně předpokládané nové potřeby vody, resp. předpokládaného nového množství vypouštěných odpadních vod. Uvedené bude předloženo spolu s hydrotechnickým posouzením stávající přípojky vody, příp. kanalizace, ze kterého bude jednoznačně vyplývat, jestli při změně potřeb jsou stávající přípojky kapacitně vyhovující. Pokud projektová dokumentace nebude toto řešit, upozorňujeme, že nebude brán zřetel na případné stížnosti na tlak a množství dodávané pitné vody, resp. na problémy s odkanalizováním.

Pokud v rámci výše uvedené stavby je uvažováno se změnou způsobu likvidace dešťových vod, upozorňujeme, že s napojením do kanalizace v majetku, případně v provozování SmVaK Ostrava a.s. nesouhlasíme. Pokud je v současné době dešťová voda z řešeného objektu odvedena do kanalizace v majetku, případně v provozování SmVaK Ostrava a.s., pak požadujeme, aby předložená projektová dokumentace obsahovala zakres stávajících dešťových kanalizací a uvedení stávajícího množství odváděných dešťových vod. Pokud má po realizaci záměru dojít k navýšení vypouštěného množství dešťových vod do kanalizace v majetku či provozování SmVaK Ostrava a.s., tak s tímto záměrem nebudeme souhlasit a bude požadováno řešit likvidaci dešťových vod mimo kanalizace v majetku či provozování SmVaK Ostrava a.s.

Upozorňujeme, že toto stanovisko neřeší napojení na zařízení v provozování SmVaK Ostrava a.s. (vodovod, kanalizace).

Platnost tohoto stanoviska je 1 rok.

**Severomoravské vodovody
a kanalizace Ostrava a.s.**
28. října 1235/169, Mariánské Hory,
709 00 Ostrava 39


Ing. Lumír Pavelek
vedoucí technického odboru

Příloha: situace Vámi vyznačeného zájmového území
orientační zakres zařízení

Značka: 8773/V021316/2023/AUTOMAT

Kontakty na vytyčení:

Za účelem vytyčení zařízení v majetku, v provozování SmVaK Ostrava a.s. kontaktujte

středisko vodovodních sítí Frýdek Místek - tel.: 558 402 143, 558 402 128

středisko vodovodních sítí Třinec - tel.: 558 325 270

středisko vodovodních sítí Havířov - tel.: 596 384 111

středisko vodovodních sítí Opava - tel.: 553 699 131

středisko vodovodních sítí Nový Jičín - tel.: 556 779 225, 556 779 221, 556 779 250

středisko vodovodních sítí Bílovec - tel.: 556 410 015

středisko OOV Krásné Pole - tel.: 596 942 023

středisko OOV Sviadnov - tel.: 558 441 051

středisko kanalizačních sítí Frýdek Místek - tel.: 558 639 143

středisko kanalizačních sítí Karviná - tel.: 596 317 962

středisko kanalizačních sítí Havířov - tel.: 596 831 023

středisko kanalizačních sítí Český Těšín - tel.: 558 737 077

středisko kanalizačních sítí Nový Jičín - tel.: 556 779 268, 556 779 257

středisko kanalizačních sítí Opava - tel.: 553 616 665

středisko kanalizačních sítí Bruntál - tel.: 737 224 615

středisko ČOV Frýdek Místek - tel.: 558 639 149

středisko ČOV Karviná - tel.: 596 312 428

středisko ČOV Havířov - tel.: 603 280 684

středisko ČOV Třinec - tel.: 558 330 261

středisko ČOV Nový Jičín - tel.: 603 489 105

středisko ČOV Opava - tel.: 553 616 665

Za účelem získání informací (vytyčení) o projektovaném zařízení kontaktujte investora (budoucího majitele) daného zařízení.



MSS - projekt s.r.o.
Dana Krčmářová
Žerotínova 992
755 01 Vsetín

V Praze, 29.8.2023

Naše zn.: **MW9910231070590295**

Věc: vyjádření k žádosti k akci "**M704 Most Na Poříčí u č. p. 53**"

Společnost Vodafone Czech Republic a.s. (dále jen „Vodafone“), se sídlem Praha 5, náměstí Junkových 2, IČ: 25788001, zapsaná dne 13.8. 1999 v obchodním rejstříku vedeném Městským soudem v Praze pod spisovou značkou B.6064 a společnost Vantage Towers, s.r.o. se sídlem Závěšova 502/5, Nusle, 140 00 Praha 4, zapsaná v obchodním rejstříku vedeném u Městského soudu v Praze pod sp. zn. C 330005, IČO: 09056009, DIČ: CZ09056009 zastoupená Vodafone na základě plné moci Vám sděluje, že dle Vámi podané žádosti ze dne **29.8.2023**, která je nedílnou součástí tohoto vyjádření,

souhlasí s realizací projektu.

Ve Vámi zadaném zájmovém území a v uvedené výšce (výška stavby: 0 m, výška jeřábu: 0 m) se nenachází žádné podzemní ani nadzemní vedení.


Platnost vyjádření je **1 rok** od data vydání. Vyjádření je platné pouze v rámci předmětného projektu a pro důvod vydání vyjádření stanovený žadatelem v žádosti.

Vyjádření pozbývá platnosti uplynutím doby platnosti, změnou rozsahu zájmového území i změnou důvodu vydání vyjádření uvedeného v žádosti, to vše v závislosti na tom, která ze skutečností rozhodná pro pozbytí platnosti tohoto vyjádření nastane nejdříve. Po skončení platnosti si musíte podat novou žádost na adrese <https://www.zadostovyjadeni.cz/vodafone/>.

S pozdravem

v.z. Nora Hlásenská
Vodafone Czech Republic a. s.
náměstí Junkových 2808/2
150 00 Praha 5

Tel.: 775012847
E-mail: nora.hlasenska1@vodafone.com



Seznam příloh/přiložených souborů:
Zadost_MW9910231070590295.pdf

Strana 1/1, vyjádření k žádosti č. MW9910231070590295

Vodafone Czech Republic a.s.
Náměstí Junkových 2
155 00 Praha 5

Vodafone péče o zákazníky: 800 77 00 77
IČO: 25788001, DIČ: CZ25788001
vodafone.cz

Společnost zapsaná v obchodním rejstříku vedeném Městským soudem v Praze, oddíl B, vložka 6064.





Žádost o vyjádření k existenci sítí č. MW9910231070590295

Identifikační údaje žadatele / stavebníka

Fyzická osoba

Typ:

Adresa sídla/bydliště

Identifikační údaje zástupce žadatele /stavebníka

Právnícká osoba

Typ:

Firma: MSS - projekt s.r.o.

Jméno: Dana

Příjmení: Krčmářová

Telefon: +420 774 343 761

E-mail: krcmarova@mss-projekt.cz

Adresa sídla/bydliště

Ulice: Žerotínova

Č.p. (č.ev.) / č.o.: 992

Obec: Vsetín

PSČ: 75501

Důvod žádosti o vyjádření

Název stavby: M704 Most Na Pořčí u č. p. 53

Typ stavby: Ostatní

Stupeň žádosti: Jiný

Výška stavby: 0 m

Výška jeřábu: 0 m



Zájmové území

Kresba 1:



Dotčené KÚ:

Žilina u Nového Jičína (707511)

Definice ve formátu Well-known Text (WKT):

POLYGON((-490507.68 -1129129.85,-490544.13 -1129133.75,-490539.43 -1129163.45,-490496.9 -1129164.77,-490507.68 -1129129.85))

Datum: 29.8.2023

Zadáno: Portál MAWIS

Informace podle zákona č. 127/2005 Sb., o elektronických komunikacích, nařízením 2016/679 o ochraně fyzických osob v souvislosti se zpracováním osobních údajů a o volném pohybu těchto údajů a o zrušení směrnice 95/46/ES (obecné nařízení o ochraně osobních údajů) a dalšími souvisejícími právními předpisy.

Společnost Position s.r.o., se sídlem Londýnská 665/45, 120 00 Praha 2, IČ 26422816, zapsaná v obchodním rejstříku vedeném Městským soudem v Praze, oddíl C, vložka 81053 („Position“) a společnost Vodafone Czech Republic s., se sídlem nám. Junkových 2808/2, 155 00 Praha 5, IČ 25788001, zapsaná v obchodním rejstříku vedeném Městským soudem v Praze, oddíl B, vložka 6064 („Vodafone“) Vás tímto informují, že shromážděné osobní údaje v rozsahu Vaše jméno, příjmení, bydliště, e-mailová adresa a telefonní číslo bude společnost Vodafone, jako správce, a společnost Position, jako zpracovatel, zpracovávat za účelem jejich použití při realizaci povinností v souvislosti se žádostí o stanovisko nebo vyjádření pro řízení podle zákona č. 183/2006 Sb., o územním plánování a stavebním řádu (stavební zákon), a to automatizovaným způsobem nebo v tištěné podobě s tím, že Vaše osobní údaje nebudou zpřístupněny jiným osobám.

Vaše osobní údaje poskytujete dobrovolně a tento souhlas můžete kdykoliv odvolat.

Podrobné informace o ochraně soukromí ve společnosti Vodafone, a to včetně uplatnění vašich práv subjektu údajů naleznete na webu <https://www.vodafone.cz/o-vodafone/ke-stazeni/ochrana-soukromi/>.

Strana 2/2, žádost č. MW9910231070590295

Vodafone Czech Republic a.s.
Náměstí Junkových 2
155 00 Praha 5

Vodafone péče o zákazníky: 800 77 00 77
IČO. 25788001, DIČ: CZ25788001
vodafone.cz

Společnost zapsaná v obchodním rejstříku vedeném Městským soudem v Praze, oddíl B, vložka 6064.



L. 08



Dana Krčmářová <krcmarova@mss-projekt.cz>

RE: [EXT] Žádost o vyjádření č. 2023405744 - Krčmářová Dana - MSS - projekt s.r.o. - (27892077 č. 2023405744)

1 zpráva

Jiri.Horky@rwe.com <Jiri.Horky@rwe.com>
Komu: krcmarova@mss-projekt.cz

29. srpna 2023 v 11:03

Dobrý den,

k Vaší žádosti o vyjádření k existenci sítí technické infrastruktury pro akci „M704 Most Na Poříčí u č. p. 53“, ze dne 29. 8. 2023, sděluji:

Na pozemcích vyznačených v polygonu 1 není umístěno žádné zařízení naší společnosti, na pozemky nezasahují ochranná ani bezpečnostní pásma našich zařízení.

Pozemky vyznačené v polygonu 1 leží zcela mimo zájmové území naší společnosti.

S pozdravem

Jiří Horký

Senior Specialist, Work and Fire Safety

RWE Gas Storage CZ, s.r.o.

Limuzská 3135/12

108 00 Praha 10

M: 603 161 565

E: jiri.horky@rwe.com

From: GS Info <gs.info@rwe.com>

Sent: Tuesday, August 29, 2023 10:53 AM

To: Horký, Jiri <Jiri.Horky@rwe.com>

Subject: FW: [EXT] Žádost o vyjádření č. 2023405744 - Krčmářová Dana - MSS - projekt s.r.o. - (27892077 č. 2023405744)

From: info@utilityreport.eu <info@utilityreport.eu>

Sent: Tuesday, August 29, 2023 8:52:09 AM (UTC+00:00) Monrovia, Reykjavik

To: GS Info <gs.info@rwe.com>

Subject: [EXT] Žádost o vyjádření č. 2023405744 - Krčmářová Dana - MSS - projekt s.r.o. - (27892077 č. 2023405744)

**** EXTERNAL EMAIL **** This email originated from outside of the organization - be CAUTIOUS, particularly with links and attachments.

Dobrý den,

žádám Vás o vyjádření k technické infrastruktuře.

Důvod žádosti: Existence sítí

Název akce: M704 Most Na Poříčí u č. p. 53

Žádost a případné přílohy jsou ke stažení zde:

<https://utilityreport.eu/collect/GetZipForSubjectTI?id=t9uP%2BH9kGAFIfYeJb7wfSA%3D%3D>

S pozdravem

MSS - projekt s.r.o.

Dana Krčmářová

Žerotínova 992

75501 Vsetín

e-mail: krcmarova@mss-projekt.cz

(Žádost byla zaslána prostřednictvím služby MawisUtility. Pokud chcete reagovat, nepoužívejte tlačítko Odpovědět. Kontakt na žadatele naleznete výše v e-mailu.)

Zákaznické centrum služby MawisUtility

e-mail: info@mawis.eu

telefon: +420 251 618 458

Vzniká Digitální technická mapa České republiky (DTM ČR).

Přináší správcům TI nové povinnosti. Podívejte se na [webové stránky DTMČR](#), které podrobně vysvětlují problematiku z pohledu vlastníků a správců technické infrastruktury. Pořádáme **bezplatné online semináře**. Přihlásit se můžete [zde](#)



MSS - projekt s.r.o.
Dana Krčmářová
Žerotínova 992
755 01 Vsetín

Naše značka:
8904/23/OVP/N

Datum:
29.8.2023

Toto vyjádření je vydáváno ve smyslu zákona č. 458/2000 Sb. a zákona č. 183/2006 Sb.,
má platnost 2 roky od data jeho vydání.

Věc: M704 Most Na Poříčí u č. p. 53

okres: Nový Jičín
k.ú.: Žilina u Nového Jičína

NEZASAHUJE do bezpečnostního pásma VTL plynovodu a ochranného pásma
telekomunikačního vedení NET4GAS, s.r.o.

V další korespondenci uvádějte vždy číslo našeho vyjádření.

NET4GAS, s.r.o.
Na Hřebenech II 1718/8, P.O.BOX 22
140 21 Praha 4 - Nusle
IČ: 27260364
DIČ: CZ27260364 (43)

Aleš Novák
Manažer, Dokumentace soustavy

Žádosti o vyjádření k VTL plynovodům a telekomunikačnímu vedení NET4GAS, s.r.o. zasílejte pomocí
elektronické podatelny: www.net4gas.cz (Přepavní soustava - Žádost o vyjádření).



Příloha k vyjádření: 8904/23/OVP/N

Seznam souřadnic předmětu vyjádření:

Souřadnice jsou uvedeny v souřadnicovém systému jednotné trigonometrické sítě katastrální (S-JTSK).

Polygon č. 1 / 1

Y [m]	X [m]
490507.680	1129129.850
490544.130	1129133.750
490539.430	1129163.450
490496.900	1129164.770

Vyjádření k existenci podzemního komunikačního vedení veřejné komunikační sítě, podmínky a postup k zajištění ochrany podzemního komunikačního vedení společnosti TwigoNet Europe, SE

vydané podle § 101 zákona č. 127/2005 Sb., o elektronických komunikacích v platném znění
a § 161 zákona č. 183/2006 Sb., o územním plánování a stavebním řádu (stavební zákon), v platném znění

Žadatel: **MSS - projekt s.r.o.**
Stavebník: **Krčmářová Dana**
Název stavby: **M704 Most Na Poříčí u č. p. 53**
Dotčené území: **Žilina u Nového Jičína (Nový Jičín) 707511**

11308

Číslo jednací: **11308/2023KM** Číslo vyjádření: 
Vyřizuje: **Kristína Majerčíková**

Na základě zpracování a posouzení Vámi podané žádost o vyjádření k existenci našich sítí Vám sdělujeme, že ve
Vaší zájmové oblasti **nedojde ke střetu s podzemním komunikačním vedením**

K povolení vašeho stavebního záměru stanovujeme tyto podmínky:

1. Vyjádření je platné pouze pro zájmové území určené a vyznačené žadatelem v projektové dokumentaci, kterou žadatel předložil k žádosti o vyjádření a kterou společnost TwigoNet Europe ověřila razítkem. Takto ověřená projektová dokumentace žadatele je nedílnou součástí tohoto vyjádření.
2. V případě, kdy dojde k jakékoliv změně v projektové dokumentaci žadatele, pozbývá toto vyjádření platnosti a je nutné požádat o nové vyjádření.
3. V případě, kdy termín plánovaného zahájení stavby překročí dobu platnosti tohoto vyjádření, je nutné požádat společnost TwigoNet Europe, SE o nové vyjádření.

Toto vyjádření je vyjádřením k územnímu řízení, ohlášení stavby nebo stavebnímu řízení.

Vyjádření platí 12 měsíců od data vydání.

Vyjádření vydala společnost TwigoNet Europe, SE dne

23.10.2023

L.10

Žadatel:
MSS - projekt s.r.o.
Krčmářová Dana
Žerotínova 992
75501 Vsetín
IČO: 26849836



23.10.2023

Evid. číslo žádosti: 2023405744
Evid. číslo subjektu: 0010130868

TwigoNet Europe, SE
Lipová 1785
25001 Brandýs nad Labem

Žádám Vás o vyjádření k technické infrastruktuře z důvodu:
Existence sítí

Název akce:
M704 Most Na Poříčí u č. p. 53

Výška stavby (m): 0

Doplňkové informace:
Souhlasím: Vyjádření k existenci sítí je vydáváno za úhradu. Cenu stanovuje společnost TwigoNet Europe, SE.

Vybraný způsob doručení vyjádření: poštou

Žádost vytvořena: 29.08.2023

S pozdravem

Krčmářová Dana

Telefon: | Mobil: +420774343761 | E-mail: krcmarova@mss-projekt.cz

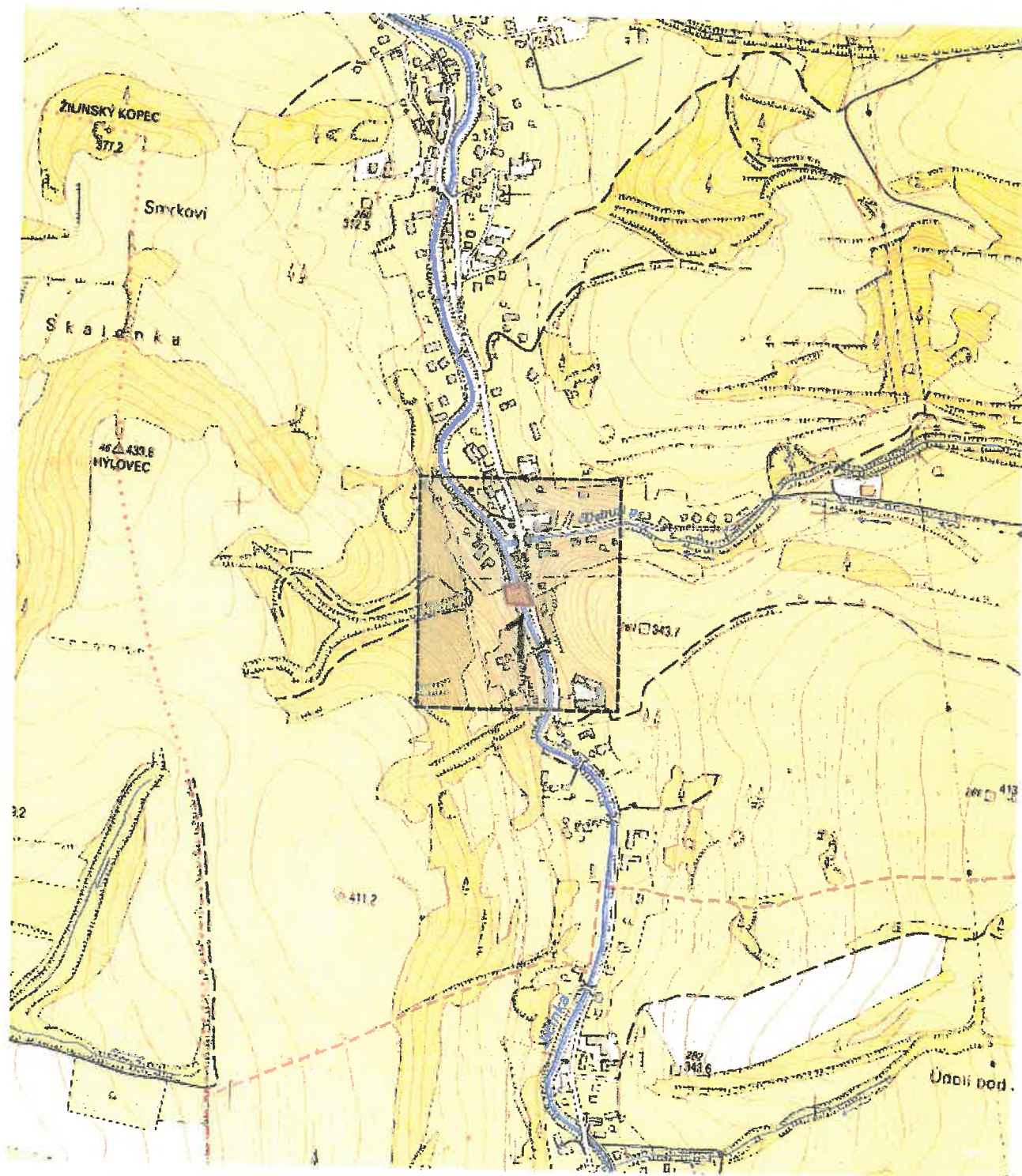
Evid. č. žádosti: 2023405744

Pořadové číslo polygonu: 1

Katastrální území: Žilina u Nového Jičína (Nový Jičín) 707511

Popis polygonu:

Polygon 1 - Mapa širších vztahů



0 100 200 300m

Podkladová data © CÚZK



Tato žádost byla vygenerována službou MawisUtility, kterou provozuje HRDLÍČKA spol. s r. o. Více na www.mawis.eu. V případě dotazu kontaktujte zákaznické centrum na telefonu: +420 251 618 458 nebo e-mailu: info@mawis.eu.

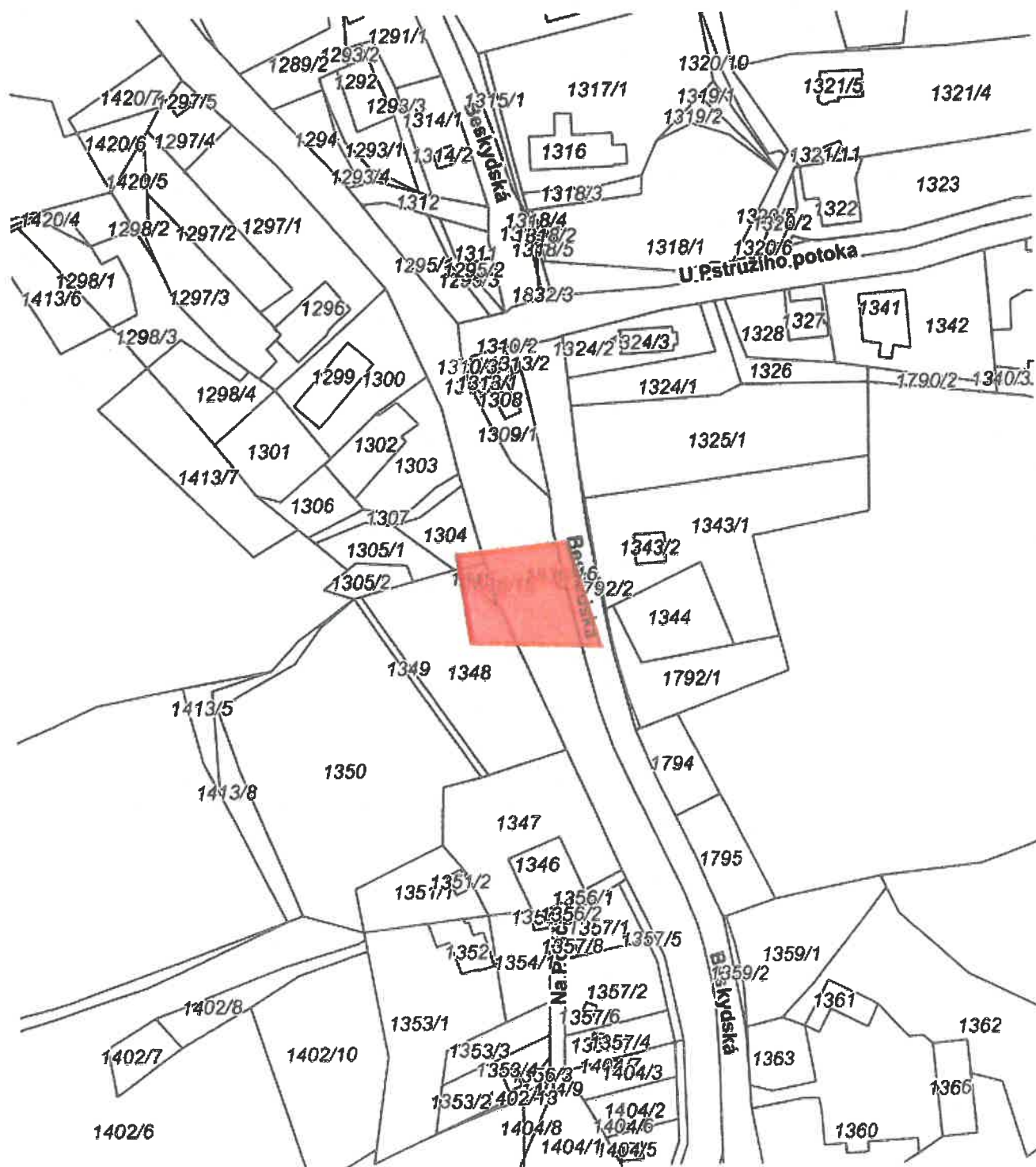
Evid. č. žádosti: 2023405744

Pořadové číslo polygonu: 1

Katastrální území: Žilina u Nového Jičína (Nový Jičín) 707511

Popis polygonu:

Polygon 1 - Detail



0 20 40 60m

Podkladová data © CÚZK

Výpis parcel má pouze informativní charakter. Vyjádření prosím vydávejte k zájmovému území zakreslenému žadatelem.

Výpis byl vytvořen automaticky průnikem zakresleného zájmového území a geometrií parcel katastru nemovitostí bez odsouhlasení žadatele. Data jsou čerpána z veřejné databáze RÚIAN a seznam parcel je aktuální k datu vygenerování žádosti.

Informace o zájmovém území č.: 1

Seznam dotčených parcel

k. ú.: 1

Ve všech dotčených k. ú. proběhla kompletní digitalizace

Žilina u Nového Jičína (707511)

parcely: 7

1304

1345

1348

1831

1836/1

1836/15

1836/16



TECHNICKÉ
SLUŽBY MĚSTA
NOVÉHO JIČÍNA

číslo jednací TS: 1192/24
číslo jednací TS VO: 59/2024/Sta
vyřizuje: Petr Stašek
mail: vo@tsnj.cz
v Novém Jičíně dne: 12. 4. 2024

Žadatel:

Bc. Dana Krčmářová
MSS-projekt s.r.o., projekce Vsetín
Vsetín, Žerotínova 992, 75501
IČO: 268 49 836
mob: 774 343 761

Věc: VYJÁDRĚNÍ O EXISTENCI PODZEMNÍCH VEDENÍ – ZAŘÍZENÍ
AKCE : „M704 Most Na Poříčí u č. p. 53“
Místo staveniště – trasy: „Žilina u Nového Jičína, číslo parcely 1836/1, 1836/16, 1836/15“

Při realizaci výše uvedené stavby dle předložené projektové dokumentace
n e d o j d e - d o j d e

ke styku (souběhu-křížování) se zařízením VO. Se stavbou souhlasíme za podmínky, že **v případě změn projektu jste povinni nás o těchto změnách informovat. Zákresy podzemních inženýrských sítí neslouží jako vytyčovací výkres.**

Provádět jakékoliv práce v okolí našeho podzemního zařízení je bez našeho souhlasu nepřipustné.

Ochranné pásmo: 1 m

V ochranném pásmu je zakázáno:

- zřizovat stavbu (i provizorní), nebo jiná zařízení, skládky,...atd.
- provádět jinou činnost, která by znemožnila nebo podstatně znesnadňovala přístup k zařízení a tím plynulost a bezpečnost provozu (např. prosakováním působit korozivně na zařízení)
- provádět bez souhlasu provozovatele zemní práce, které by mohly ohrozit zařízení a tím plynulost a bezpečnost jeho provozu, (např. výkopy, odklizení nebo navážení zeminy, sondy, zpevněné plochy).

Provádění zemních prací v blízkosti našeho podzemního zařízení se povoluje s tím, že Vaše organizace bude respektovat následující podmínky:

- požádá o vytyčení trasy příslušnou provozovnu veřejného osvětlení TS města Nového Jičína, příspěvková organizace
 - vytyčí kabelovou trasu viditelně ve stanovišti – trase
 - započítí práce v blízkosti podzemního zařízení oznámí provozu předem se žádostí o dozor
 - seznámí (prokazatelně) příslušné pracovníky s polohou vedení
 - v případě nepředpokládaných prací v blízkosti ochranného pásma trasy zajistí vykopání ručních sond k ověření přesné polohy
 - upozorní své pracovníky na možnou odchylku uloženého zařízení od výkresové dokumentace
 - průkazně zakáže provádění jakýchkoliv zemních prací s mechanismy v ochranném pásmu zařízení
 - vyzve příslušnou provozovnu ke kontrole stavu a uložení kabelu dle ČSN 736005, 736006, 34150. Osoba pověřená dozorem dá souhlas k zasypání výkopu.
 - ohlásí neprodleně každé poškození podzemního zařízení
 - poškození, případně přemístění stávajících zařízení VO uhradí žadatel – investor
- Platnost tohoto vyjádření platí dva roky ode dne vydání**

Technické služby města Nového Jičína,
příspěvková organizace
Suvorovova 909/114, 741 01 Nový Jičín
IČ: 00417688 DIČ: CZ00417688

Technické služby města Nového Jičína
příspěvková organizace

Suvorovova 909/114
741 01 Nový Jičín

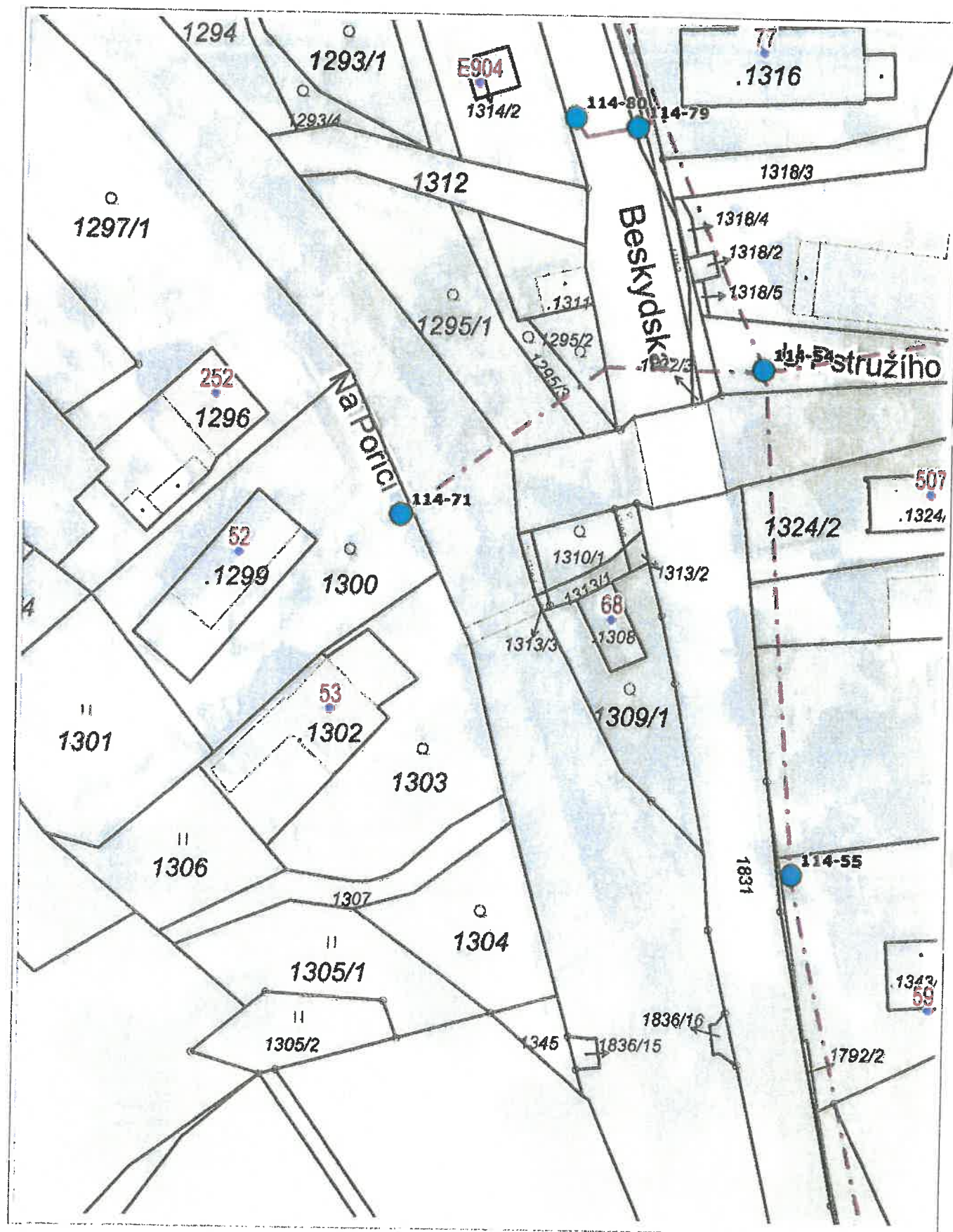
sekretariat@tsnj.cz
www.tsnj.cz

556 764 830

IČ 00417688
DIČ CZ00417688

VEREJNÉ OSVĚTLENÍ

12. 04. 2024



0 25 m 50 m

1:775

Ortofoto © ČÚZK RÚIAN © ČÚZK Katastr © ČÚZK

Vytištěno v mapovém řešení Spinbox společnosti © T-MAPY



Dana Krčmářová
MSS - projekt s.r.o.
Žerotínova 992
755 01 Vsetín

(dále jen „žadatel“)

Číslo žádosti	Naše značka	Vyřizuje / linka / e-mail	Místo odeslání / dne
202319122	19122/2023/CEPS	Michal Rotbauer / +420381107239 / rotbauer@ceps.cz	Praha / 29. 8. 2023

Sdělení o poloze technické infrastruktury (přenosové soustavy) podle § 161 zákona č. 183/2006 Sb., stavební zákon

Název záměru: M704 Most Na Poříčí u č. p. 53 (dále jen „Záměr“)

Vážený žadateli,

na základě Vaší žádosti o vydání sdělení podle § 161 zákona č. 183/2006 Sb., stavební zákon, Vám sdělujeme následující.

V území označeném Vaším polygonem (viz příloha č. 1 a 2 tohoto sdělení) se nenachází žádné zařízení přenosové soustavy, ani jeho ochranné pásmo.

Toto sdělení má platnost do 29. 08. 2025

S pozdravem

ČEPS, a.s.

 ČEPS, a.s.
Elektrárnská 774/2
101 82 Praha 10
DIČ: CZ25702556

Vedeme elektřinu nejvyššího napětí

ČEPS, a.s., Elektrárnská 774/2, 101 82 Praha 10, tel.: +420 211 044 111, www.ceps.cz
IČO: 25702556, DIČ: CZ25702556, Bankovní spojení: Komerční banka, č. ú.: 19-3312670277/0100
Společnost je zapsána v obchodním rejstříku vedeném u Městského soudu v Praze, oddíl B, vložka 5597

Přílohy:

- 1) *Polygon zájmového území*
- 2) *Seznam parcel a katastrálních území dotčených polygonem zájmového území*

Vedeme elektřinu nejvyššího napětí

ČEPS, a.s., Elektrárenská 774/2, 101 52 Praha 10, tel.: +420 211 044 111, www.ceps.cz
IČO: 25702556, DIČ: CZ25702556, Bankovní spojení: Komerční banka, č. ú.: 10-3312670277/0100
Společnost je zapsána v obchodním rejstříku vedeném u Městského soudu v Praze, oddíl B, vložka 5597

Příloha č. 2 - Seznam parcel a katastrálních území dotčených polygonem zájmového území

Kód katastrálního území	Katastrální území	Parcelní číslo
707511	Žilina u Nového Jičína	1304
707511	Žilina u Nového Jičína	1345
707511	Žilina u Nového Jičína	1348
707511	Žilina u Nového Jičína	1831
707511	Žilina u Nového Jičína	1836/1
707511	Žilina u Nového Jičína	1836/15
707511	Žilina u Nového Jičína	1836/16



MSS - projekt s.r.o.
Dana Krčmářová
Žerotínova 992
Vsetín
755 01

Vaše zn. - dopis ze dne 29.8.2023
Naše č.j.: 11593/23, v Kloboukách u Brna, dne 27.9.2023, vyřizuje Adámek,

Věc: Existence sítí - **M704 Most Na Poříčí u č. p. 53** v k.ú. Žilina u Nového Jičína

Reagujeme na Vaši žádost, ve které žádáte bez bližších údajů (pouze označeno názvem - M704 Most Na Poříčí u č. p. 53) o vyjádření k existenci sítí k zaslanému polygonu v k.ú. Žilina u Nového Jičína a sdělujeme:

Uvedený polygon zasahuje do koridoru pro výstavbu plánovaného produktovodu Čepro, a.s. - trasy D323 Loukov – Sedlnice, o šíři 600 m (následně ochranné pásmo produktovodu), viz zákres. Začátek výstavby produktovodu je plánován na rok 2025.

Produktovod bude provozován ve veřejném zájmu na základě zákona č. 189/1999 Sb. Ochranné pásmo produktovodu má šířku 300 m po obou vodorovných stranách potrubí a platí v něm zákonná omezení, která působí vůči každému, tedy i vůči vlastníku pozemků.

Budoucí ochranné pásmo produktovodu ČSN 650204 charakterizuje jako „prostor v bezprostřední blízkosti potrubí, který je bez újmy obvyklého zemědělského využití určen k zabezpečení plynulého provozu dálkovodu a k zajištění bezpečnosti osob a majetku“. Vlastníci (uživatelé) nemovitostí v ochranném pásmu jsou povinni zdržet se všeho, co by mohlo ohrozit potrubí a plynulost a bezpečnost jeho provozu.

Omezení stanovená v ochranném pásmu vyplývají zejména ze zákona č. 189/1999 Sb. o nouzových zásobách ropy v platném znění, ČSN 650204 Dálkovody hořlavých kapalin a ČSN EN 14161 Naftový a plynárenský průmysl – Potrubní přepravní systémy.

Každá stavba v ochranném pásmu produktovodu musí být navržena tak, aby při jejím umístění, výstavbě i provozu byl zajištěn bezpečný a spolehlivý provoz produktovodu, ochrana života, zdraví a majetku osob a aby byly zamezeny či zmírněny účinky případné havárie plánované stavby na produktovod a obráceně.

V technické dokumentaci musí být uvedeno, že se stavba nachází v koridoru pro výstavbu produktovodu Čepro, a.s.. V mapové situaci musí být zakreslen plánovaný produktovod a koridor pro výstavbu produktovodu Čepro (300m na obě strany od osy plánovaného produktovodu- celková šíře koridoru 600m). V příloze zasíláme přesný průběh plánovaného produktovodu ČEPRO, a.s. v DWG.

Upozorňujeme, že bez písemného souhlasu provozovatele produktovodu nelze vykonávat vybrané činnosti uvedené v z.č. 189/1999 Sb., § 3 odst. 7, tj. stavební činnost, umísťování staveb, zemní práce, zřizování skládek či uskladňování materiálu. Písemný souhlas pro tyto



vybrané činnosti bude udělen, pokud to technické a bezpečnostní podmínky umožňují a nedojde-li k ohrožení života, zdraví, bezpečnosti nebo majetku osob či životního prostředí.

Ke konečnému stanovisku požadujeme dodat kompletní dokumentaci (s plánovaný produktovodem) k záměru, ke které se vyjádříme.

Toto vyjádření neslouží k územnímu ani stavebnímu řízení.

Platnost vyjádření je 2 roky.


S pozdravem

Bronislav Adámek
Vedoucí technolog DIII
ČEPRO, a.s.

Klobouky u Brna 860, 691 72 Klobouky u Brna

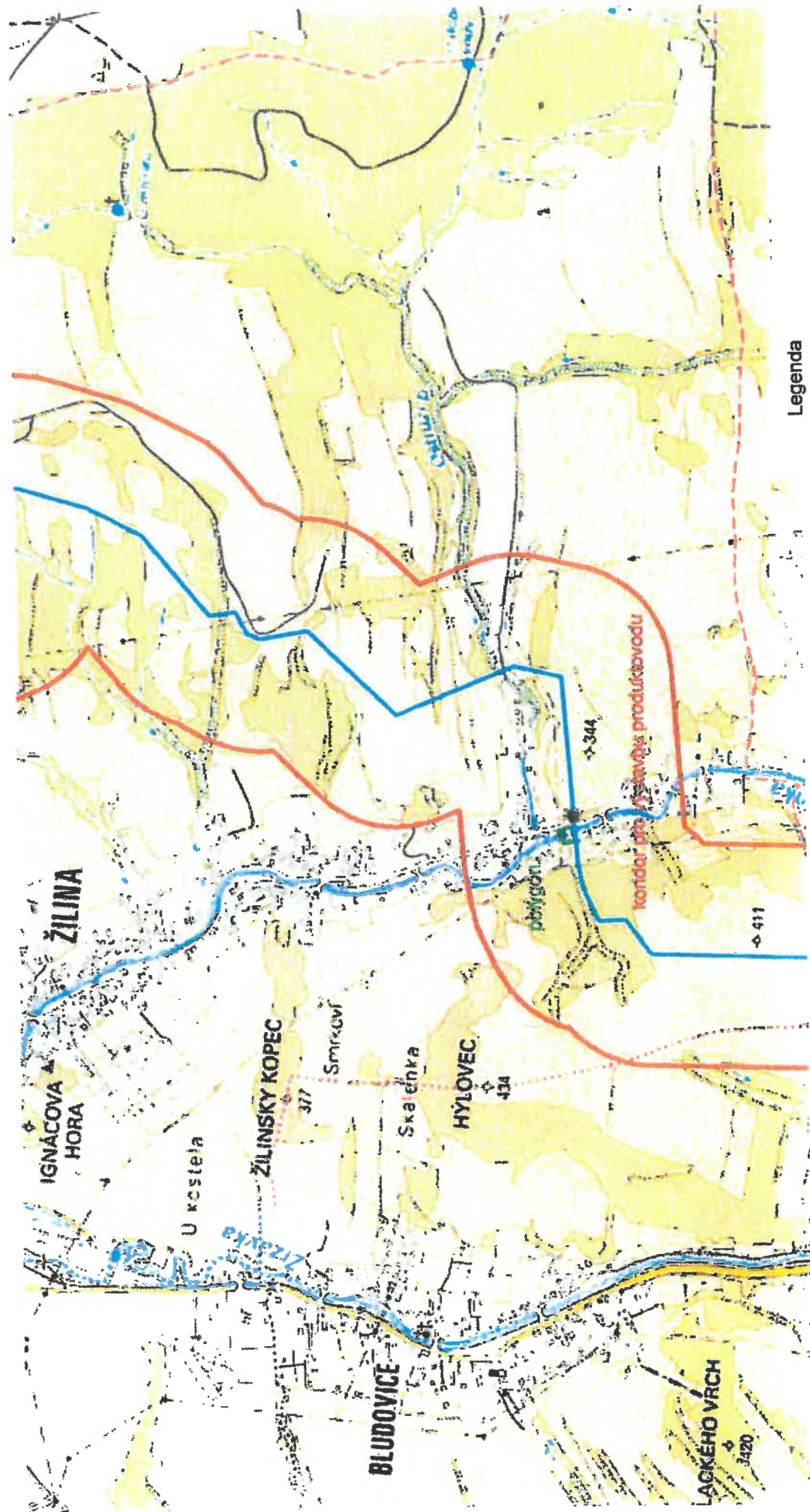
Tel.: +420 519 440 510, +420 602 567 958

bronislav.adamek@ceproas.cz | www.ceproas.cz



Příloha: zákres 2x
průběh plánovaného produktovodu v DWG

11593/23



Legenda

Vrstva: 0000

Kabel napěťový

Produktovod

Administrativní hranice

Vrstva: 0110

Vrstva: 0002

Měřítko 1:14488



11593/23



Мѣсто 1 : 908



Legenda

Vrstva: 0000
Kabel napěťový



Tráčka k vyplnění č. SSMSE/2023/SSB05
Journas SE STRABOD
Ing Marek Pardoš
vedoucí střešního krytí

[illegible]

MSS - projekt s.r.o.

Žerotínova 992

75501 Vsetín

Váš dopis značky / ze dne	Naše značka	Vyřizuje	Místo odeslání / dne
0000130203 / 29.08.2023	UPTS/OS/341868/2023	Simona Hulíková	Praha / 30.08.2023

Věc: Vyjádření k existenci podzemních sítí spol. České Radiokomunikace, a.s.

Účel: Existence sítí

e: M704 Most Na Poříčí u č. p. 53

K Vaší žádosti o vyjádření k existenci sítí Vám sdělujeme, že ve Vámi vyznačeném/řešeném území nedojde ke styku s žádným podzemním vedením/zařízením v naší správě.

S pozdravem

Za správnost:


České Radiokomunikace a.s.
Skokanská 2117/1
169 00 Praha 6
(53)

Simona Hulíková
Specialista ochrany sítě

Příloha: Daňový doklad

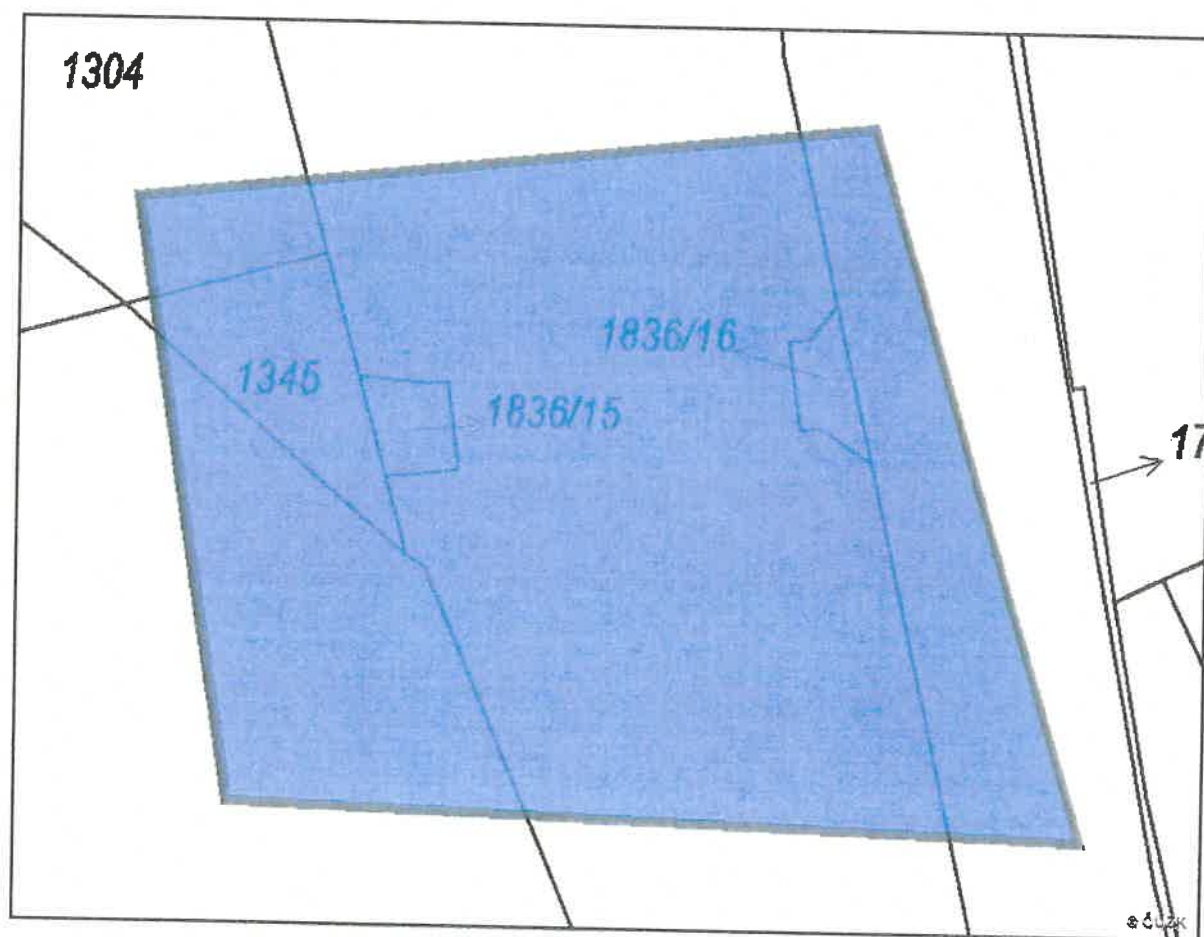
Platnost tohoto vyjádření je jeden rok od data vystavení, tj. do 30.08.2024

PIN: 9551

Úhradu částky za vyjádření proveďte na účet Českých Radiokomunikací, a.s. Číslo účtu Českých Radiokomunikací, a.s. vč. variabilního symbolu naleznete na přiloženém Zjednodušeném daňovém dokladu.

Žádost č. j. UPTS/OS/341868/2023

Zájmové území



Poznámka: Upozorňujeme Vás, že toto stanovisko **NELZE** uplatnit pro umístění a provoz větrných elektráren.

α 71

Sekce majetková Ministerstva obrany
odbor ochrany územních zájmů a státního odborného dozoru
Tychonova 1, Praha 6, PSČ 160 01, datová schránka hjyaavk

Čj. MO 653506/2023-1322
Sp.zn. 160718/2023-1322-OÚZ-BR

Brno 6. září 2023

MSS-projekt s.r.o.
Žerotínova 992
755 01 Vsetín

Vyjádření k existenci sítí
M704 Most Na Poříčí u č.p. 53, k.ú. Žilina u Nového Jičína

Odbor ochrany územních zájmů a státního odborného dozoru, Sekce majetková, **Ministerstvo obrany**, ve smyslu zákona č. 222/1999 Sb., o zajišťování obrany České republiky, ve znění pozdějších předpisů (dále jen „zákon o zajišťování obrany ČR“), příslušné dle ustanovení § 175 odst. 1 zákona č. 183/2006 Sb., o územním plánování a stavebním řádu (stavební zákon), ve znění pozdějších předpisů vydává

vyjádření k existenci sítí

Ministerstvo obrany ČR neeviduje v okolí zřízení SMART zastávky v k.ú. Újezd u Brna inženýrské sítě a podzemní telekomunikační vedení.

Odůvodnění:

Ministerstvo obrany v souladu se zmocněním v § 175 odst. 1 stavebního zákona, dle § 161 téhož zákona a zákona o zajišťování obrany ČR provedlo po obdržení vaší žádosti o vydání závazného stanoviska dotčeného orgánu vyhodnocení předloženého záměru, prověřilo evidenci technické infrastruktury v jeho vlastnictví. Odbor ochrany územních zájmů a státního odborného dozoru SM MO neeviduje inženýrské sítě a podzemní telekomunikační vedení, které by byly s daným stavebním záměrem v kolizi.

Toto vyjádření platí po dobu jednoho roku, ale není souhlasem pro potřeby územního řízení nebo stavebního povolení.

Kontaktní osoba: Mgr. Jitka Micháliková, Ph.D., tel. 973 445 844

Mgr. Jitka Micháliková, Ph.D.
ministerský rada
oddělení ochrany územních zájmů
podepsáno elektronicky

V další korespondenci, týkající se výše uvedené věci, uvádějte odkaz na sp. zn.: 160718/2023-1322-OÚZ-BR tohoto závazného stanoviska Ministerstva obrany.

Adresa pro doručování:

Ministerstvo obrany,
Sekce majetková,
odbor ochrany územních zájmů a státního odborného dozoru,
oddělení ochrany územních zájmů
pracoviště OÚZ Brno
Svatoplukova 2687/84, 662 10 Brno
IČO: 60162694



Váš dopis zn.: elektronické podání
Ze dne: 15.04.2024
Naše značka: VPS/20240415-003/ES

MSS-projekt s.r.o.

Žerotínova 992
75501 Vsetín

Vyřizuje: Jiří Guňka
Telefon: 702 211 844 (prac.dny 7:00-13:00)
E-mail: vyjadreni.vps@veolia.com
Datum: 15.04.2024

**Vyjádření k existenci sítí
provozovaných společností
Veolia Průmyslové služby ČR, a.s.**

Název akce:	M 704 – MOST NA POŘÍČÍ U Č.P. 53	
Lokalizační údaje:	Okres:	Nový Jičín
	Obec:	Nový Jičín
	Název k.ú.:	Žilina u Nového Jičína
Zájmové území:	Vymezeno v situaci uvedené v příloze	
Kontaktní osoba:	Dana Krčmářová	
Kontaktní údaje: tel., e-mail	774343761, krcmarova@mss-projekt.cz	
Platnost vyjádření:	1 rok ode dne vyhotovení 15.04.2024	

Ve Vámi vyznačeném zájmovém území

nedojde k dotčení

zařízení lokální distribuční soustavy pro distribuci elektřiny ve správě
Veolia Průmyslové služby ČR, a.s.

a nedojde k dotčení

zařízení pro výrobu a rozvod tepelné energie a stlačeného vzduchu v rámci průmyslových areálů
OKD, a.s. a DIAMO s.p., odštěpný závod DARKOV ve správě Veolia Průmyslové služby ČR, a.s.

a k dotčení dalších

zařízení pro výrobu a rozvod tepelné energie ve vlastnictví Veolia Průmyslové služby ČR, a.s. se
musí vyjádřit provozovatel Veolia Energie ČR, a.s. na základě plné moci, samostatným
dokumentem.

Ve Vámi vyznačeném zájmovém území se vyjadřují rovněž společnosti skupiny Veolia
Energie ČR, a.s., jejichž vyjádření jsou nedílnou součástí tohoto vyjádření. Vyjádření jsou
zaevidována v samostatných dokumentech pod jednacími čísly: RSTM/20240415-002/ES.

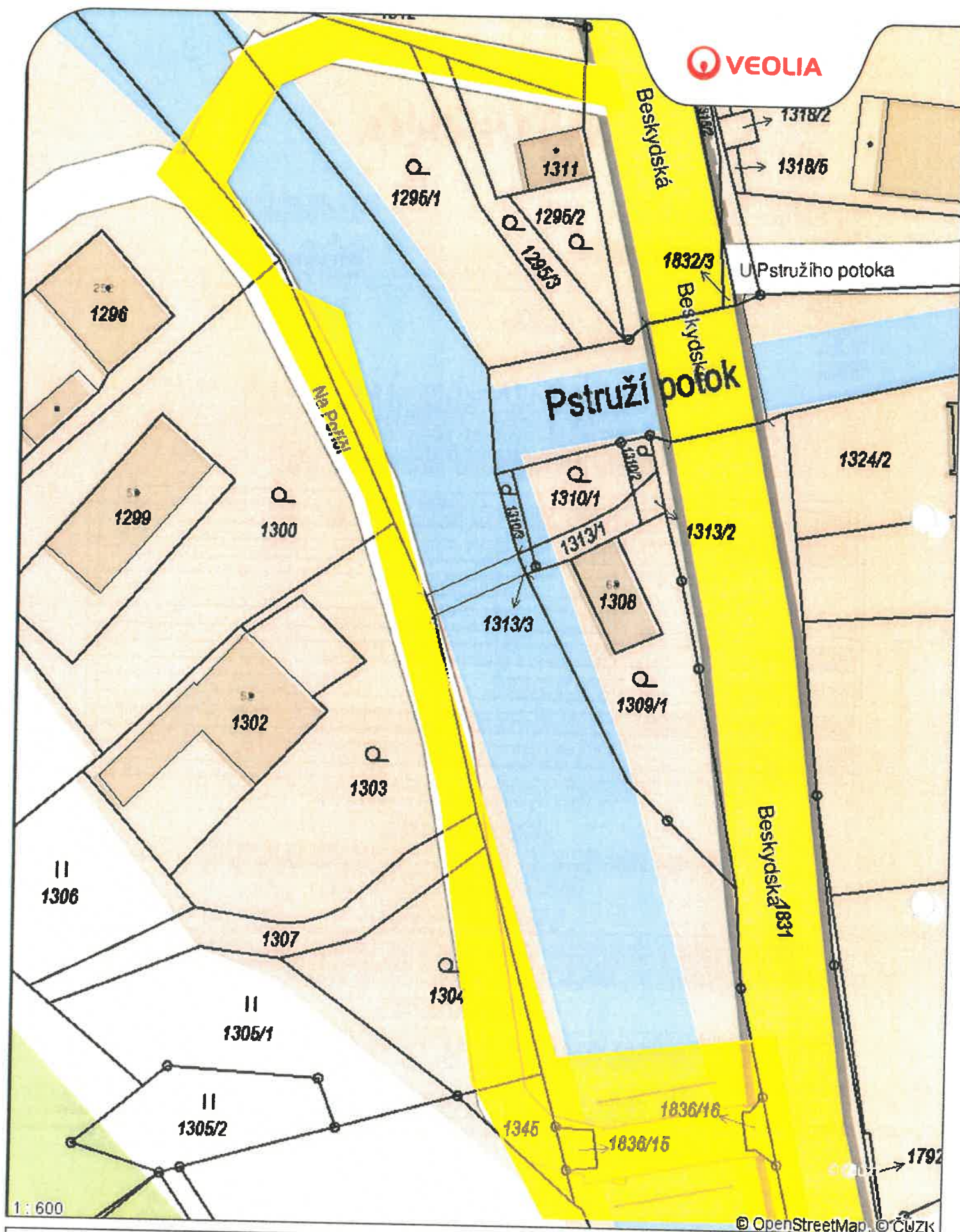
Ing. Jiří Guňka v.r.
Vedoucí střediska sítí
Veolia Průmyslové služby ČR, a.s.

1/2

Veolia Průmyslové služby ČR, a.s.

Sídlo: Zelená 2061/88a, Mariánské Hory, 709 00 Ostrava
Doručovací číslo: 70974. Společnost zapsána v obchodním
rejstříku vedeném Krajským soudem v Ostravě pod sp. zn. B 3722.
IČO: 278 26 554, DIČ: CZ27826554
Tel.: +420 556 206 521, Zákaznická linka: 800 800 860

Držitel certifikátů: environmentálního managementu
dle ČSN EN ISO 14001, managementu bezpečnosti
a ochrany zdraví při práci dle ČSN ISO 45001,
managementu hospodaření s energií dle ČN EN
ISO 50001 a protikorupčního managementu dle ČSN
ISO 37001.



© OpenStreetMap, © ČÚZK

Příloha č.1

Datum: 15.04.2024

Vyřizuje: Dispečink

Legenda:

- Elektro podzemní vedení
- Elektro nadzemní vedení
- Tepelné podzemní rozvody
- Tepelné nadzemní rozvody
- Ostatní podzemní rozvody
- Ostatní nadzemní rozvody
- Stavební objekt



město Nový Jičín
Městský úřad Nový Jičín
Odbor správy majetku

Váš dopis zn.:

Ze dne: 30.08.2023

Naše č.j.: MUNJ-104022/2023/OSM-PIS

Spis. značka: S-MUNJ-924/2023/OSM

MSS - projekt s.r.o.

Paní Dana Krčmářová

Michelská č. p. 580/63

141 00 Praha 4

Vyřizuje: Ing. Kateřina Pišteková

Pracoviště: Masarykovo nám. 1/1

Telefon: 556 768 293

Mobil: 705 627 164

E-mail: katerina.pistekova@novyjicin.cz

Datum: 15.09.2023

Vyjádření k existenci inženýrských sítí v majetku města Nový Jičín:

Stavba: M704 Most Na Poříčí u č. p. 53 – kompletní rekonstrukce

1. Kanalizace: v místě stavby se může nacházet kanalizace v majetku města Nový Jičín. V případě odkrytí této sítě bude okamžitě přizván ke kontrole pracovník města Nový Jičín, odboru správy majetku (Ing. Fojtíková 556 768 388) ke zjištění stavu. V případě narušení kanalizace bude provedena oprava na náklady prováděcí firmy. O tomto bude proveden zápis do stavebního deníku. Před záhozem odkryté části kanalizace musí být opět přizván výše uvedený pracovník. O tomto bude opět proveden zápis do stavebního deníku.
2. Veřejné osvětlení: vyjádření poskytne provozovatel veřejného osvětlení Technické služby města Nového Jičína příspěvková organizace, Suvorovova 909/114, 741 01 Nový Jičín.
3. Teplovod: vyjádření poskytne provozovatel tepelného hospodářství Veolia Energie ČR, a.s., 28. října 3337/7, Moravská Ostrava 702 00 Ostrava.

Ing. Kamil Žák
Vedoucí odboru správy majetku

ADRESA

Město Nový Jičín
Masarykovo nám. 1/1
741 01 Nový Jičín


KONTAKTY

ISDS: ywmb4nc
e-podatelna@novyjicin.cz
+420 556 768 222

Digitálně podepsal Ing. Kamil Žák

Datum: 15.09.2023 10:44:41 +02:00

WWW.NOVYJICIN.CZ
facebook.com/novyjicin
IČO 00298212



F.3 VYJÁDŘENÍ, ROZHODNUTÍ, STANOVISKA

V rámci projednání projektové dokumentace byly obeslány dotčené inženýrské sítě, dotčené orgány dle seznamu níže uvedeného, jejich podmínky pro realizaci stavby jsou součástí dokladové části a byly zapracovány do projektové dokumentace.

č.č.	účel	subjekt	datum odeslání	datum odpovědi	číslo jednací
3.01	Vyjádření	CETIN a.s.	01.11.2023	21.11.2023	310825/23
3.02	Vyjádření	SmVak	01.11.2023	14.11.2023	9773/v026725/2023/PO
3.03	Vyjádření	NJ_MAJETKOVÁ SPRÁVA		12.4.2024	MUNJ-56582/2024/OSM-Zdr
3.04	Vyjádření	SSMSK	01.11.2023	24.11.2023	ssmsk/2023/33885
3.05	Vyjádření	Moravský rybářský svaz, z.s.	01.11.2023	14.11.2023	PD 174/23
3.06	Vyjádření	KHS	01.11.2023	27.11.2023	KHSMS 63292/2023/NJ/HOK
3.07	Vyjádření	Ministerstvu obrany ČR	01.11.2023	04.12.2023	MO 936285/2023-1322
3.08	Vyjádření k PD	Policie Zlín	01.11.2023	13.11.2023	KRPT-282793-2/ČJ-2023-070406
3.09	Vyjádření k PD	Lesy Frýdek Místek	01.11.2023	21.12.2023	LCR951/032324/2023
3.10	Vyjádření k PD	povodí Odry	01.11.2023	06.11.2023	POD/18585/2023
3.11	Vyjádření	KRAJ OSTRAVA		30.01.2023	MSK 469/2024
3.12		KRAJ OSTRAVA_HORNÍ ZÁKON		08.01.2024	MSK 459/2024
3.13	§17	MěÚ ŽP		17.01.2024	MUNJ-9777/2024/OŽP-BŠ
3.14	Koordinované stanovisko (KS) + vodoprávní souhlas dle §17 a zásah do VKP §4 odst.2	MěÚ ŽP		22.01.2024	MUNJ-12752/20224/OŽP-BOK

**VYJÁDŘENÍ O EXISTENCI SÍTĚ ELEKTRONICKÝCH KOMUNIKACÍ
společnosti CETIN a.s.
(„Vyjádření“)**

**A VŠEOBECNÉ PODMÍNKY OCHRANY SÍTĚ ELEKTRONICKÝCH KOMUNIKACÍ
společnosti CETIN a.s.
(„Všeobecné podmínky ochrany SEK“)**

toto Vyjádření a Všeobecné podmínky ochrany SEK je vydané dle ustanovení § 101 zákona č. 127/2005 Sb., o elektronických komunikacích a o změně některých souvisejících zákonů, v platném znění („Zákon o elektronických komunikacích“), a dle ustanovení § 161 zákona č. 183/2006 Sb., o územním plánování a stavebním řádu, v platném znění („Stavební zákon“), a dle příslušných ustanovení zákona č. 89/2012 Sb., občanského zákoníku, v platném znění („Občanský zákoník“)

Číslo jednací: 310825/23

Číslo žádosti: 0123 462 106 („Žádost“)

Název akce („Stavba“)	M704 Most Na Poříčí u č. p. 53	
Důvod vydání Vyjádření („Důvod vyjádření“)	Společné územní a stavební řízení	
Žadatel	MSS - projekt s.r.o.	
Stavebník	Město Nový Jičín, Masarykovo nám. 1/1, Nový Jičín, 74101	
Zájmové území	Okres	Nový Jičín
	Obec	Nový Jičín
	Kat. území / č. parcely	Žilina u Nového Jičina
Platnost Vyjádření	21. 11. 2025 („Den konce platnosti Vyjádření“)	

Žadatel Žádostí určil a vyznačil Zájmové území, jakož i určil Důvod Vyjádření.
Na základě určení a vyznačení Zájmového území Žadatelem a na základě určení Důvodu Vyjádření vydává společnost CETIN a.s. následující Vyjádření:

Dojde ke střetu se sítí elektronických komunikací (dále jen „SEK“) společnosti CETIN a.s.

- (I) Na Žadatelem určeném a vyznačeném Zájmovém území se vyskytuje SEK společnosti CETIN a.s.;
- (II) Společnost CETIN a.s. **za podmínky splnění bodu (III) tohoto Vyjádření souhlasí**, aby Stavebník a/nebo Žadatel, je-li Stavebníkem v Zájmovém území vyznačeném v Žádosti, provedl Stavbu a/nebo činnosti povolené příslušným správním rozhodnutím vydaným dle Stavebního zákona;
- (III) Stavebník a/nebo Žadatel, je-li Stavebníkem, je povinen
 - (i) dodržet tyto níže uvedené podmínky, které byly stanovené POS, tak jak je tento označen ve Všeobecných podmínkách ochrany SEK
 - Základy nového zábradlí umístěte nejméně 0,5m od krajního vedení trasy SEK.
 - V místech nových vjezdů a parkovacích stání uložte kabelové vedení do chrániček. Založte rezervní chráničku PE 110 mm. Chráničky uložte tak, aby přesahovaly alespoň 0,5m za okraj zpevněné pojezdové plochy.; a
 - (ii) řídit se Všeobecnými podmínkami ochrany SEK, které jsou nedílnou součástí Vyjádření;

Číslo jednací: 310825/23

Číslo žádosti: 0123 462 106

(IV) Pro případ, že bude nezbytné přeložení SEK, zajistí vždy takové přeložení SEK její vlastník, společnost CETIN a.s. Stavebník, který vyvolal překládku SEK je dle ustanovení § 104 odst. 17 Zákona o elektronických komunikacích povinen uhradit společnosti CETIN a.s. veškeré náklady na nezbytné úpravy dotčeného úseku SEK, a to na úrovni stávajícího technického řešení;

(V) Pro účely přeložení SEK dle bodu (IV) tohoto Vyjádření je Stavebník povinen uzavřít se společností CETIN a.s. Smlouvu o realizaci překládky SEK.

Vyjádření je platné pouze pro Zájmové území určené a vyznačené Žadatelem, jakož i pro Důvod Vyjádření stanovený a určený Žadatelem v Žádosti.

Vyjádření pozbývá platnosti i) v Den konce platnosti Vyjádření, ii) změnou rozsahu Zájmového území či změnou Důvodu Vyjádření uvedeného v Žádosti a/nebo iii) jakýmkoliv porušením kterékoliv povinnosti stanovené Všeobecnými podmínkami ochrany SEK, to vše v závislosti na tom, která ze skutečností rozhodná pro pozbytí platnosti Vyjádření nastane nejdříve.

Společnost CETIN a.s. vydáním tohoto Vyjádření poskytla Žadateli pro Žadatelem určené a vyznačené Zájmové území veškeré informace o SEK dostupné společnosti CETIN a.s. ke dni podání Žádosti.


Ze strany společnosti CETIN a.s. může v některých případech docházet ke zpracování Vašich osobních údajů. Ke zpracování Vašich osobních údajů dochází vždy v souladu s platnými právními předpisy. Konkrétní zásady a podmínky zpracování osobních údajů společnosti CETIN a.s. jsou dostupné na stránce <https://www.cetin.cz/zasady-ochrany-osobnich-udaju>.

V případě dotazů k Vyjádření kontaktujte prosím asistenční linku 238 461 111.

Přílohami Vyjádření jsou:

- *Všeobecné podmínky ochrany SEK*
- *Informace k vytýčení SEK ve vlastnictví společnosti CETIN a.s.*
- *Situační výkres (obsahuje Zájmové území určené a vyznačené Žadatelem a výřezy účelové mapy SEK)*

Vyjádření vydala společnost CETIN a.s. dne: 21. 11. 2023.


CETIN a.s.
Českomoravská 2510/19, Libeň
190 00 Praha 9
DIČ: CZ04084063

102

VŠEOBECNÉ PODMÍNKY OCHRANY SÍTĚ ELEKTRONICKÝCH KOMUNIKACÍ společnosti CETIN a.s.**1. PLATNOST VŠEOBECNÝCH PODMÍNEK**

- i) Tyto Všeobecné podmínky ochrany sítě elektronických komunikací (dále jen „VPOSEK“) tvoří součást Vyjádření (jak je tento pojem definován níže v článku 2 VPOSEK).
- ii) V případě rozporu mezi Vyjádřením a těmito VPOSEK mají přednost ustanovení Vyjádření, pokud není těmito VPOSEK stanoveno jinak.

2. DEFINICE

Níže uvedené termíny, jsou-li použity v těchto VPOSEK a uvozeny velkým písmenem, mají následující význam:

„**CETIN**“ znamená CETIN a.s. se sídlem Českomoravská 2510/19, Libeň, 190 00 Praha 9, IČO: 04084063, zapsaná v obchodním rejstříku vedeném Městským soudem v Praze pod spz. B 20623;

„**Den**“ je kalendářní den;

„**Kabelovod**“ podzemní zařízení sestávající se z tělesa Kabelovodu a kabelových komor, sloužící k zatahování kabelů a ochranných trubek;

„**Občanský zákoník**“ znamená zákon č. 89/2012 Sb., občanský zákoník, ve znění pozdějších předpisů;

„**POS**“ je zaměstnanec společnosti CETIN, pověřený ochranou sítě, Karel Dombrovský, tel.: 602 786 457, e-mail: karel.dombrovsky@cetin.cz;

„**Pracovní den**“ znamená Den, který není v České republice dnem pracovního klidu nebo státním uznaným svátkem;

„**Příslušné požadavky**“ znamená jakýkoli a každý příslušný právní předpis, vč. technických norem, nebo normativní právní akt veřejné správy či samosprávy, nebo jakékoli rozhodnutí, povolení, souhlas nebo licenci, včetně podmínek, které s ním souvisí;

„**Překládka**“ je stavba spočívající ve změně trasy vedení SEK ve vlastnictví CETIN nebo přemístění zařízení SEK ve vlastnictví CETIN; Stavebník, který Překládku vyvolal, je dle ustanovení § 104 odst. 17 Zákona o elektronických komunikacích povinen uhradit společnosti CETIN veškeré náklady na nezbytné úpravy dotčeného úseku SEK, a to na úrovni stávajícího technického řešení;

„**SEK**“ je síť elektronických komunikací ve vlastnictví CETIN;

„**Stavba**“ je stavba a/nebo činnost ve vztahu, k níž bylo vydáno Vyjádření, a je prováděna Stavebníkem a/nebo Žadatelem v souladu s Příslušnými požadavky, povolená příslušným správním rozhodnutím vydaným dle Stavebního zákona;

„**Stavebník**“ je osoba takto označená ve Vyjádření;

„**Stavební zákon**“ je zákon č. 183/2006 Sb., o územním plánování a stavebním řádu;

„**Vyjádření**“ je vyjádření o existenci sítě elektronických komunikací vydané společností CETIN dne 21. 11. 2023 pod č.j. 310825/23;

„**Zájmové území**“ je území označené Žadatelem a/nebo Stavebníkem v Žádosti;

„**Situační výkres**“ je výkres, který je přílohou Vyjádření a obsahuje Zájmové území určené a vyznačené Žadatelem v Žádosti a výřezy účelové mapy SEK;

„**Zákon o elektronických komunikacích**“ je zákon č. 127/2005 Sb., o elektronických komunikacích a o změně některých souvisejících zákonů, ve znění pozdějších předpisů;

„**Žadatel**“ je osoba takto označená ve Vyjádření.

„**Žádost**“ je žádost, kterou Žadatel a/nebo Stavebník požádal CETIN o vydání Vyjádření.

3. PLATNOST A ÚČINNOST VPOSEK

Tyto VPOSEK jsou platné a účinné dnem odeslání Vyjádření na I) adresu elektronické pošty Stavebníka a/nebo Žadatele uvedenou v Žádosti nebo II) adresu pro doručení prostřednictvím poštovní přepravy uvedenou Stavebníkem a/nebo Žadatelem v Žádosti.

4. OBECNÁ PRÁVA A POVINNOSTI STAVEBNÍKA A/NEBO ŽADATELE

- (i) Stavebník, Žadatel je výslovně srozuměn s tím, že SEK je veřejně prospěšným zařízením, byla zřízena ve veřejném zájmu a je chráněna Příslušnými požadavky.
- (ii) SEK je chráněna ochranným pásmem, jehož rozsah je stanoven (a) ustanovením § 102 Zákona o elektronických komunikacích a/nebo (b) právními předpisy účinnými před Zákonom o elektronických komunikacích, není-li Příslušnými požadavky stanoveno jinak.
- (iii) Stavebník, Žadatel nebo jím pověřená třetí osoba, je povinen při provádění Stavby nebo jiných prací, při odstraňování havarij, projektování staveb, řídit se Příslušnými požadavky, správnou praxí, oboru stavebnictví a technologickými postupy a je povinen učinit veškerá nezbytná opatření vyžadovaná Příslušnými požadavky k ochraně SEK před poškozením. Povinnosti dle tohoto odstavce má Stavebník rovněž ve vztahu k SEK, které se nachází mimo Zájmové území.
- (iv) Při zjištění jakéhokoliv rozporu mezi údaji v Situačním výkresu, který je přílohou Vyjádření a skutečným stavem, je Stavebník a/nebo Žadatel povinen bez zbytečného odkladu, nejpozději Den následující po zjištění takové skutečnosti, zjištěný rozpor oznámit POS.
- (v) Stavebník, Žadatel nebo jím pověřená třetí osoba, je povinen každé poškození či krádež SEK bezodkladně, nejpozději Den následující po zjištění takové skutečnosti, oznámit takovou skutečnost dohledovému centru společnosti CETIN na telefonní číslo +420 238 464 190.
- (vi) Bude-li Stavebník, Žadatel nebo jím pověřená třetí osoba na společnosti CETIN požadovat, aby se jako účastník správního řízení, pro jehož účely bylo toto Vyjádření vydáno, vzdala práva na odvolání proti rozhodnutí vydanému ve správním řízení, je oprávněn kontaktovat POS.

5. POVINNOSTI STAVEBNÍKA PŘI PŘÍPRAVĚ STAVBY

- (i) Při projektování Stavby je Stavebník povinen zajistit, aby projektová dokumentace Stavby (i) zohledňovala veškeré požadavky na ochranu SEK vyplývající z Příslušných požadavků, zejména ze Zákona o elektronických komunikacích a Stavebního zákona, (ii) respektovala správnou praxi v oboru stavebnictví a technologické postupy a (iii) umožňovala, aby i po provedení a umístění Stavby dle takové projektové dokumentace byla společnost CETIN, jako vlastník SEK schopna bez jakýchkoli omezení a překážek provozovat SEK, provádět údržbu a opravy SEK.
- (ii) Nebude-li možné projektovou dokumentaci zajistit některý, byť i jeden z požadavků dle předchozího odstavce (i) a/nebo umístění Stavby by mohlo způsobit, že nebude naplněn některý, byť i jeden z požadavků dle předchozího odstavce (i), vyvolá Stavebník Překládku.
- (iii) Při projektování Stavby, která se nachází nebo je u ní zamýšleno, že se bude nacházet v ochranném pásmu radiových tras společnosti CETIN a překračuje výšku 15 m nad zemským povrchem, a to včetně dočasných objektů zařízení staveniště (jeřáby, konstrukce, atd.) je Stavebník povinen písemně kontaktovat POS za účelem získání konkrétního stanoviska a podmínek k ochraně radiových tras společnosti CETIN a pro určení, zda Stavba vyvolá Překládku. Ochranné pásmo radiových tras v šíři 50m je zakresleno do situačního výkresu, který je součástí tohoto Vyjádření.

VŠEOBECNÉ PODMÍNKY OCHRANY SÍTĚ ELEKTRONICKÝCH KOMUNIKACÍ společnosti CETIN a.s.

- (iv) Pokud se v Zájmovém území nachází podzemní silové vedení (NN) ve vlastnictví společnosti CETIN, je Stavebník povinen ve vztahu k projektové dokumentaci zajistit totéž, co je uvedeno pod písm (i) tohoto článku 5, přičemž platí, že Stavebník vyvolá Překládku v případech uvedených pod písm (ii) tohoto článku 5.
- (v) Stavebník je povinen při projektování Stavby, která je stavbou (a) zařízení silových elektrických sítí (VN, VVN a ZVVN) a/nebo (b) trakčních vedení, provést výpočet či posouzení rušivých vlivů na SEK, zpracovat ochranná opatření, to vše dle a v souladu s Příslušnými požadavky. Stavebník je povinen nejpozději třicet (30) Dnů před podáním žádosti o vydání příslušného správního rozhodnutí k umístění Stavby dle Stavebního zákona předat POS výpočet či posouzení rušivých vlivů na SEK a zpracovaná ochranná opatření.
- (vi) Je-li Stavba v souběhu s Kabelovodem, nebo Kabelovod kříží, je Stavebník povinen nejpozději ke Dni, ke kterému započne se zpracováním projektové dokumentace ke Stavbě, oznámit POS a projednat s POS (a) veškeré případy, kdy trajektorie podvrtní a protlaků budou vedeny ve vzdálenosti menší, než je 1,5 m od Kabelovodu a (b) jakékoliv výkopové práce, které budou nebo by mohly být vedeny v úrovni či pod úrovní Kabelovodu nebo kabelové komory.
Je-li Stavba umístěna nebo má být umístěna v blízkosti Kabelovodu, ve vzdálenosti menší, než jsou 2 m nebo kříží-li Stavba Kabelovod ve vzdálenosti menší, než je 0,5 m nad nebo kdekoliv pod Kabelovodem, je Stavebník povinen předložit POS k posouzení zakreslení Stavby v příčných řezech, přičemž do příčného řezu je Stavebník rovněž povinen zakreslit profil kabelové komory.

6. POVINNOSTI STAVEBNÍKA PŘI PROVÁDĚNÍ STAVBY

- (i) Stavebník je před započítím jakýchkoliv zemních prací ve vztahu ke Stavbě povinen vytyčit trasu SEK na terénu dle Příslušných požadavků a dle Stavebního zákona. S vytyčenou trasou SEK je Stavebník povinen seznámit všechny osoby, které budou anebo by mohly zemní práce ve vztahu ke Stavbě provádět. V případě porušení této povinnosti bude Stavebník odpovědný společností CETIN za náklady a škody, které porušením této povinnosti společností CETIN vzniknou a je povinen je společností CETIN uhradit.
- (ii) Pět (5) Pracovních dnů před započítím jakýchkoliv prací ve vztahu ke Stavbě je Stavebník povinen oznámit společností CETIN, že zahájí práce či činnosti ve vztahu ke Stavbě. Písemné oznámení dle předchozí věty zašle Stavebník na adresu elektronické pošty POS a bude obsahovat minimálně číslo jednací Vyjádření a kontaktní údaje Stavebníka.
- (iii) Stavebník je povinen zabezpečit a zajistit SEK proti mechanickému poškození, a to zpravidla dočasným umístěním silničních betonových panelů nad kabelovou trasou SEK. Do doby, než je zajištěna a zabezpečena ochrana SEK proti mechanickému poškození, není Stavebník oprávněn přejíždět vozidly nebo stavební mechanizací kabelovou trasu SEK. Při přepravě vysokých nákladů nebo při projíždění stroji, vozidly či mechanizací pod nadzemním vedením SEK je Stavebník povinen prověřit, zda výška nadzemního vedení SEK je dostatečná a umožňuje spolehlivý a bezpečný způsob přepravy nákladu či průjezdu strojů, vozidel či mechanizace.
- (iv) Při provádění zemních prací v blízkosti SEK je Stavebník povinen postupovat tak, aby nedošlo ke změně hloubky uložení nebo prostorového uspořádání SEK. V místech, kde SEK vystupuje ze země do budovy, rozváděče, na sloup apod. je Stavebník povinen vykonávat zemní práce se zvýšenou mírou opatrnosti, výkopové práce v blízkosti sloupů nadzemního vedení SEK je Stavebník povinen provádět v takové vzdálenosti od sloupu nadzemního vedení SEK,

kteřá je dostatečná k tomu, aby nedošlo nebo nemohlo dojít k narušení stability sloupu nadzemního vedení SEK. Stavebník je povinen zajistit, aby jakoukoliv jeho činností nedošlo bez souhlasu a vědomí společnosti CETIN (a) ke změně nivelety terénu, a/nebo (b) k výsadbě trvalých porostů, a/nebo (c) ke změně rozsahu a změně konstrukce zpevněných ploch. Pokud došlo k odkrytí SEK, je Stavebník povinen SEK po celou dobu odkrytí náležitě zabezpečit proti prověšení, poškození a odcizení.

- (v) Zjistí-li Stavebník kdykoliv během provádění prací ve vztahu ke Stavbě jakýkoliv rozpor mezi údaji v projektové dokumentaci a skutečností, je povinen bezodkladně přerušit práce a oznámit zjištěný rozpor na adresu elektronické pošty POS. Stavebník není oprávněn pokračovat v pracích ve vztahu ke Stavbě do doby, než získá písemný souhlas POS s pokračováním prací.
- (vi) Stavebník není bez předchozího písemného souhlasu společnosti CETIN oprávněn manipulovat s kryty kabelových komor, jakkoliv zakrývat vstupy do kabelových komor, a to ani dočasně, vstupovat do kabelových komor, jakkoliv manipulovat s případně odkrytými prvky SEK či s jakýmkoliv jiným zařízením se SEK souvisejícím. Rovněž bez předchozího písemného souhlasu společnosti CETIN není Stavebník oprávněn umístit nad trasou Kabelovodu jakoukoliv jinou síť technické infrastruktury v podélném směru.
- (vii) Byla-li v souladu s Vyjádřením a těmito VPOSEK odkryta SEK je Stavebník povinen tři (3) Pracovní dny před zakrytím SEK písemně oznámit POS zakrytí SEK a vyzvat ho ke kontrole před zakrytím. Oznámení Stavebníka dle předchozí věty musí obsahovat minimálně předpokládaný Den zakrytí, číslo jednací Vyjádření a kontaktní údaje Stavebníka. Stavebník není oprávněn provést zakrytí do doby, než získá písemný souhlas POS se zakrytím.

7. ROZHODNÉ PRÁVO

Vyjádření a VPOSEK se řídí českým právem, zejména Občanským zákoníkem, Zákonem o elektronických komunikacích a Stavebním zákonem. Veškeré spory z Vyjádření či VPOSEK vyplývající budou s konečnou platností řešeny u příslušného soudu České republiky.

8. PÍSEMNÝ STYK

Písemným stykem či pojmem „písemně“ se pro účely Vyjádření a VPOSEK rozumí předání zpráv jedním z těchto způsobů:

- v listinné podobě;
- e-mailovou zprávou se zaručeným elektronickým podpisem dle zák. č. 227/2000 Sb., o elektronickém podpisu a o změně některých dalších zákonů (zákon o elektronickém podpisu), ve znění pozdějších předpisů;

9. ZÁVĚREČNÁ USTANOVENÍ

- (i) Stavebník, Žadatel nebo jím pověřená třetí osoba je počínaje Dnem převzetí Vyjádření povinen užít informace a data uvedená ve Vyjádření pouze a výhradně k účelu, pro který mu byla tato poskytnuta. Stavebník, Žadatel nebo jím pověřená třetí osoba není oprávněn informace a data rozmnožovat, rozšiřovat, pronajímat, půjčovat či jinak umožnit jejich užívání třetí osobou bez předchozího písemného souhlasu společnosti CETIN.
- (ii) Pro případ porušení kterékoliv z povinností Stavebníka, Žadatele nebo jím pověřené třetí osoby, založené Vyjádřením /nebo těmito VPOSEK je Stavebník, Žadatel či jím pověřená třetí osoba odpovědný za veškeré náklady a škody, které společností CETIN vzniknou porušením povinností Stavebníka, Žadatele nebo jím pověřené třetí osoby.

Číslo jednací: 310825/23

Číslo žádosti: 0123 462 106

Informace k vytyčení SEK

V případě požadavku na vytyčení PVSEK společnosti CETIN a.s. se, prosím, obračejte na společnosti uvedené níže.

CETIN a.s. - středisko Morava sever

se sídlem: Českomoravská 2510/19, Libeň, 190 00 Praha 9
IČ: 04084063 DIČ: CZ04084063
kontakt: tel: 238462175 obslužná doba po-pa 7 - 15 hod

CETIN a.s. - středisko Morava sever

se sídlem: Českomoravská 2510/19, Libeň, 190 00 Praha 9
IČ: 04084063 DIČ: CZ04084063
kontakt: tel: 238462489 obslužná doba po-pa 7 - 15 hod

Vegacom, a.s. - výhradní dodavatel společnosti CETIN a.s.

se sídlem: Pohraniční 52/23, 703 00 Ostrava
IČ: 25788680 DIČ: CZ25788680
kontakt: Ing. Lubomír Vařecha, mobil: 725820762, e-mail: varecha@vegacom.cz
Hurníková Hana, mobil: 725820758, e-mail: hurnikova@vegacom.cz

ALPROTEL GROUP, s.r.o.

se sídlem: Dobrá 543 Frýdek-Místek PSČ 739 51
IČ: 25863037 DIČ: CZ25863037
kontakt: Libor Kašperlík, mobil: 602783894, e-mail: kasperlik@alprotel.cz

GIS-STAVINVEK, a.s.

se sídlem: Bučinská 1733, 735 41 Petřvald
IČ: 25163558 DIČ: CZ25163558
kontakt: Ing. Adriana Gocieková, mobil: 731 204 729, tel/fax: 596 541 102, ostrava@gis-stavinvek.cz

Josef Matoušek

se sídlem: Dvorní 766/27, Ostrava-Poruba, PSČ: 708 00
IČ: 75591961 DIČ: 6404090748
kontakt: Josef Matoušek, mobil: 602 516 579, e-mail: matousek1964@seznam.cz

KATES, spol. s r.o.

se sídlem: Důlní 889, 735 35 Horní Suchá
IČ: 47680954 DIČ:
kontakt: Stanislav Knebl, tel.: 596426011, mobil: 736626762, e-mail: knebl.kates@seznam.cz

Daniel Kusák

se sídlem: Osvoboditelů 1200, 742 21 Kopřivnice
IČ: 63341620 DIČ:
kontakt: Daniel Kusák, mobil: 602445980, e-mail: vytyc@seznam.cz

OPTOMONT, a.s.

se sídlem: Na Najmanské 915, 710 00 Ostrava
IČ: 25355759 DIČ: CZ25355759
kontakt: Bogdan Kaleta, tel.: 558340911, mobil: 721521807, e-mail: bogdan.kaleta@optomont.cz

Číslo jednací: 310825/23

Číslo žádosti: 0123 462 106

Rostislav Ralidiák

se sídlem: Karviná, Čsl.armády 2930/25, PSČ 73301

IČ: 70244090

DIČ: CZ70244090

kontakt: Rostislav Ralidiák, mobil: 602 749 579, e-mail: trasovani@atlas.cz

Sitel, spol. s r.o., oblast Ostrava

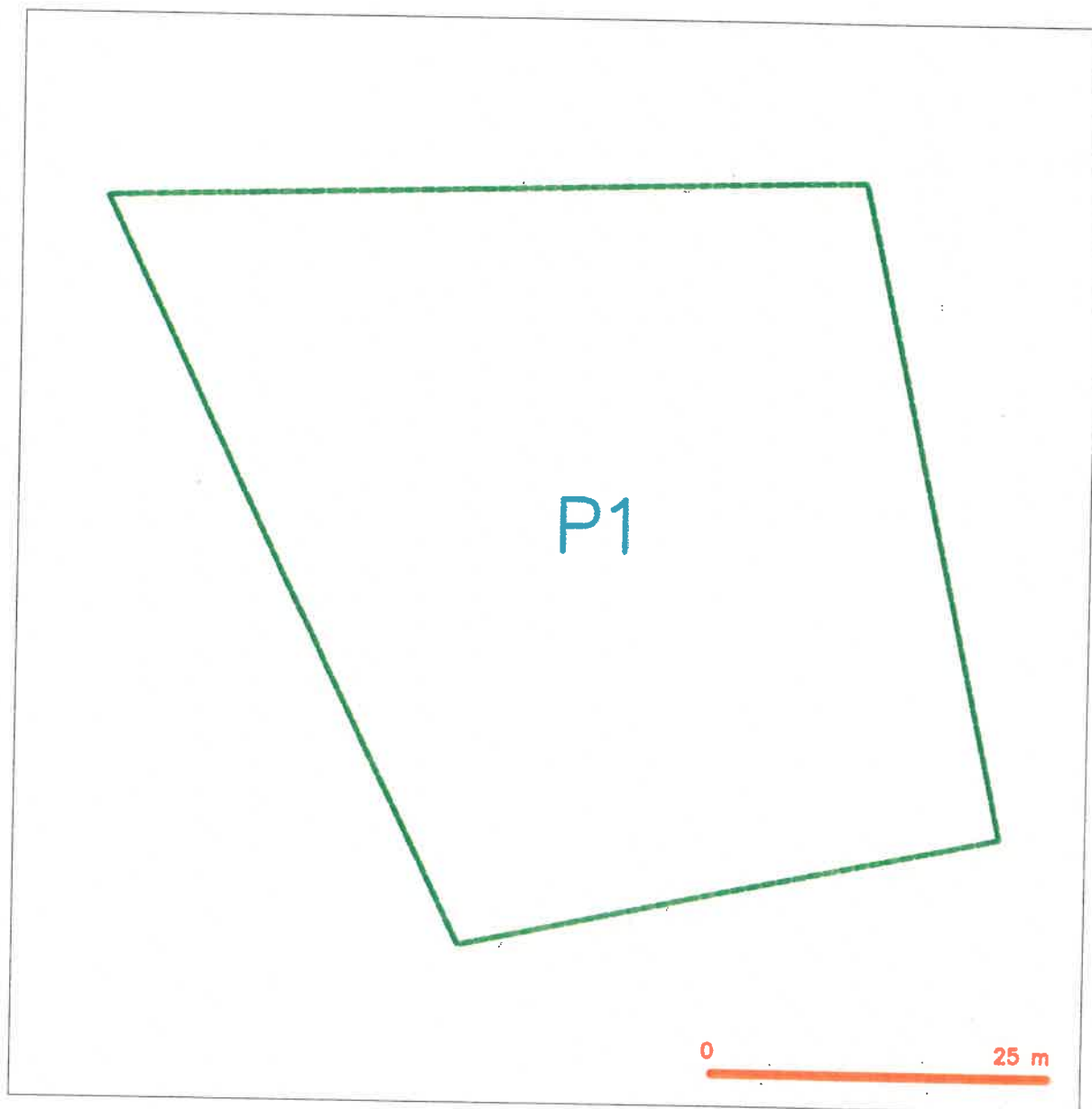
se sídlem: U studia 2253/28, 700 30 Ostrava-Zábřeh

IČ: 44797320

DIČ: CZ 44797320

kontakt: Pavla Czebe, mobil: 731 589 566, e-mail: pczebe@sitel.cz

SITUAČNÍ VÝKRES - ZÁJMOVÉ ÚZEMÍ



LEGENDA

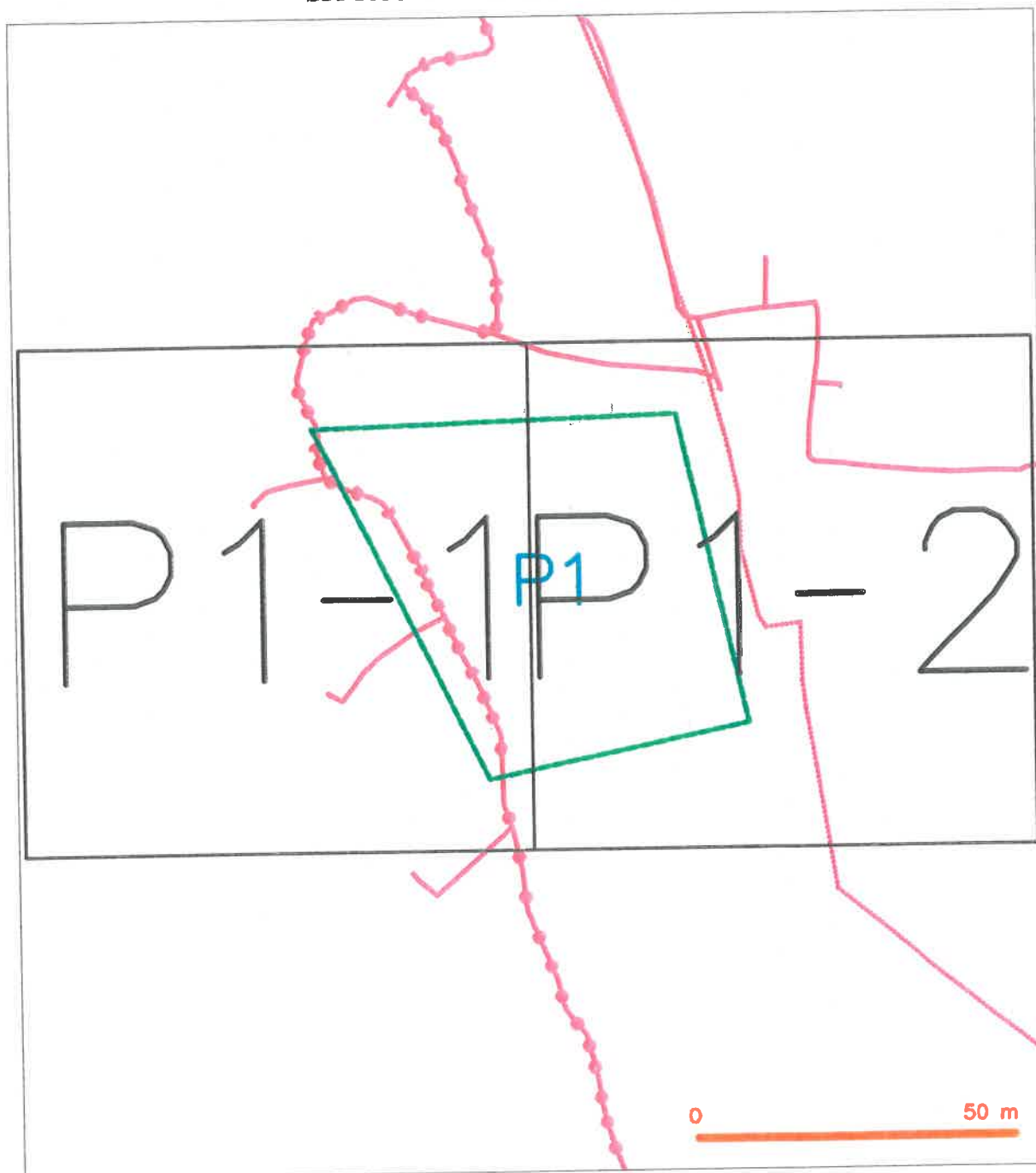
----- hranice zájmového území a vyjádření

Karl

CETIN a.s.
Českomoravská 2510/19, Líbeň
190 00 Praha 9
DIČ: CZ04084063

102

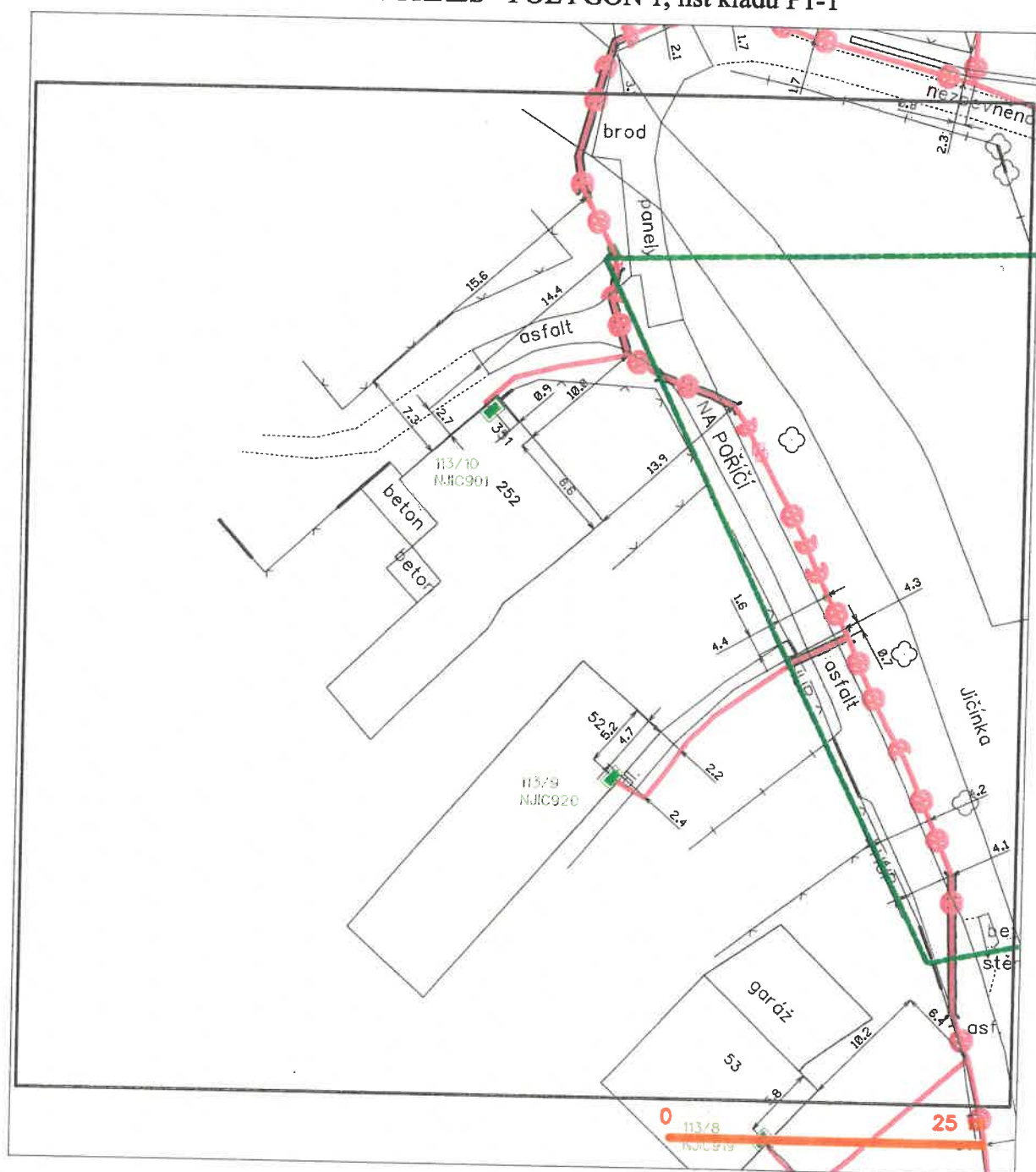
SITUAČNÍ VÝKRES - POLYGON 1



LEGENDA

	hranice zájmového území k vyjádření		nezaměřený průběh optického kabelu, HDPE trubky nebo souběh optického a metalického kabelu
	NN přípojka, území s NN přípojkou CETIN		radiové síle, ochranné pásmo radiové síle
	zaměřený průběh metalického kabelu		podzemní síle
	zaměřený průběh optického kabelu, HDPE trubky nebo souběh optického a metalického kabelu		naprovozované síle
	nezaměřený průběh metalického kabelu		podzemní síle cizí
	podzemní síle cizí		síle s NN
			kolektor, kabelovod

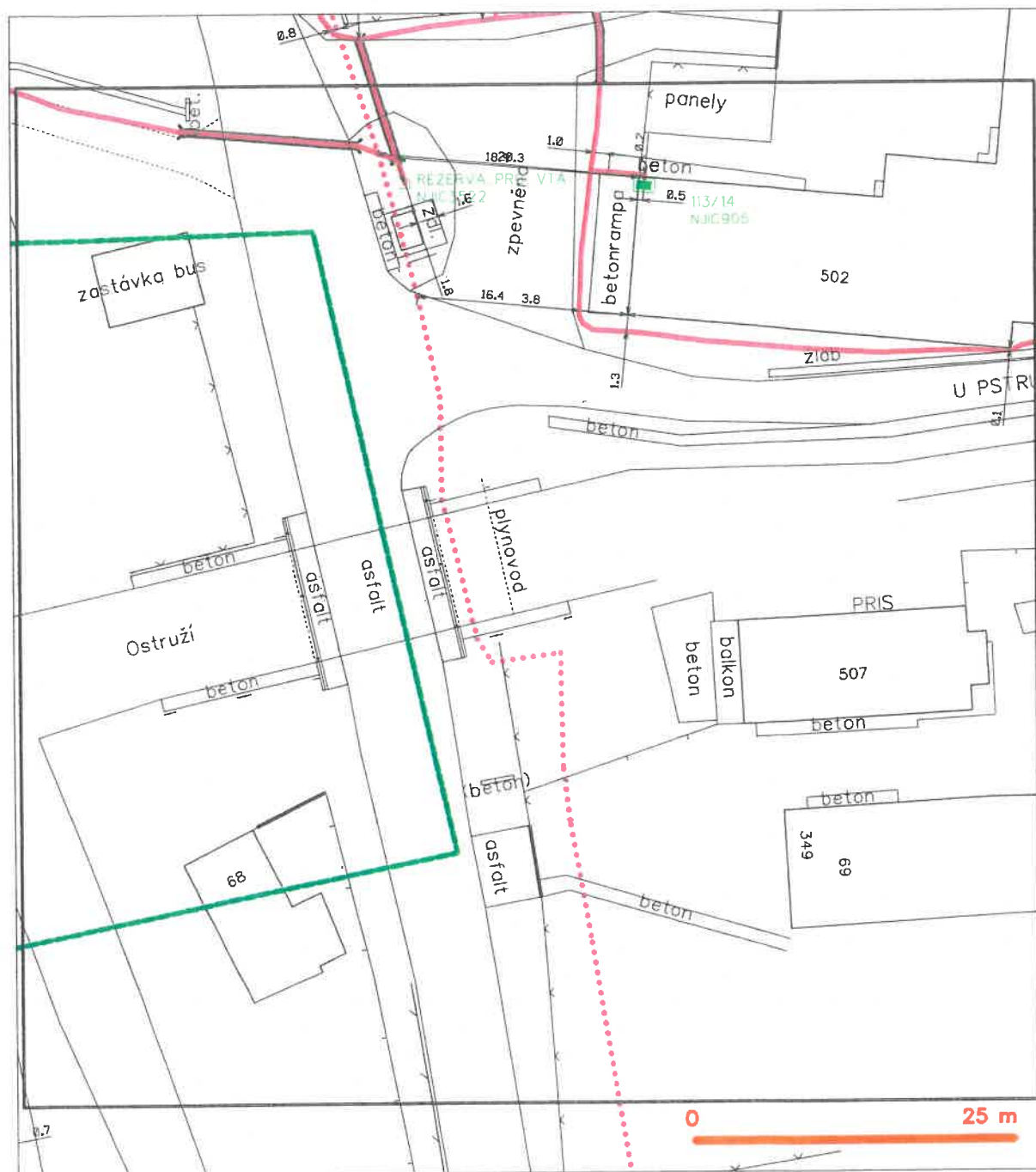
SITUAČNÍ VÝKRES - POLYGON 1, list kladu P1-1



LEGENDA

- | | | | |
|---|--|---|---|
|  | hranice zájmového území k vyjádření |  | nezaměřený průběh optického kabelu, HDPE trubky nebo souběh optického a metalického kabelu |
|  | NN přípojka, území s NN přípojkou CETIN |  | rodové síť, ochranné pásmo rodové síť |
|  | zaměřený průběh metalického kabelu |  | nodzemní síť |
|  | zaměřený průběh optického kabelu, HDPE trubky nebo souběh optického a metalického kabelu |  | neprůvozané síť |
|  | nezaměřený průběh metalického kabelu |  |  kolektor, kabelovod |
|  | nodzemní síť cizí |  | podzemní síť cizí |
|  | síť s NN |  | síť s NN |

SITUAČNÍ VÝKRES - POLYGON 1, list kladu P1-2



LEGENDA

- | | | | |
|--|---|--|---|
| | hranice rájmového území k vyjádření | | nezaměřený průběh optického kabelu, HZPE trubky |
| | NV přípojná, území s NV přípojnou CETIN | | nebo souběh optického a metalického kabelu |
| | zaměřený průběh metalického kabelu | | radiové síť, ochranné pásmo radiové sítě |
| | zaměřený průběh optického kabelu, HZPE trubky | | podzemní síle |
| | nebo souběh optického a metalického kabelu | | nepřívazované síle |
| | nezaměřený průběh metalického kabelu | | katetor, kabelovod |
| | podzemní síle cizí | | podzemní síle cizí |
| | síle s NV | | síle s NV |

Severomoravské vodovody
a kanalizace Ostrava a.s.
se sídlem 28. října 1235/169,
Mariánské Hory, 709 00 Ostrava

MSS - projekt s.r.o.
Michelská 580 / 63
14100 Praha

Značka: 9773/V026725/2023/PO
ID stavby: 337285779

Ostrava, dne: 14.11.2023

Věc: **M704 Most Na Poříčí u č. p. 53, k.ú. Žilina u Nového Jičína**
Stanovisko pro územní a stavební řízení
Investor: Město Nový Jičín

K existenci sítí (ke stavebnímu záměru) pro výše uvedenou stavbu jsme vydali stanovisko
automatem.

Popis stavby:

Předložená dokumentace řeší stavbu rekonstrukci mostu přes řeku Jičínka v k.ú. Žilina u Nového Jičína. Stávající dřevěná hlavní nosná konstrukce mostu bude vyměněna za ocelovou konstrukci, spodní stavba a předmostí zůstane zachováno v plném rozsahu. V korytě vodního toku budou provedeny udržovací práce, a to přespárování dlažby z lomového kamene cementovou maltou.

Po dobu stavebních prací na mostě a v blízkosti mostu bude nutné zachovat stávající pěší dopravu. Z tohoto důvodu bude na návodní straně mostu ve vzdálenosti cca 150,0 m od osy řešeného mostu umístěna provizorní lávka pro pěší.

Stavba je členěna:

SO 201 – Most Na Poříčí u č.p. 53

SO 202 – Provizorní přemostění včetně stezky pro pěší

S uvedenými stavbami **souhlasíme** za níže uvedených podmínek.

Stanovisko k umístění:

Realizaci výše uvedené stavby mostu, včetně provizorního přemostění, dle předložené projektové dokumentace v k. ú. Žilina u Nového Jičína nedojde ke střetu s vodohospodářským zařízením v majetku, provozování SmVaK Ostrava a.s.

Upozorňujeme, že v blízkosti stavby se nachází splaškový kanalizační řad DN 300 KAM, který je v majetku města Nový Jičín, v provozování SmVaK Ostrava a.s. na základě smlouvy č. 17023, který požadujeme stavbou respektovat – viz orientační zakres v mapové příloze (dále jen „v provozování SmVaK Ostrava a.s.“). Požadujeme respektovat tato zařízení – viz Podmínky týkající se realizace stavby.

Zákres dotčených zařízení v provozování SmVaK Ostrava a.s. je pouze orientační, proto je povinností investora – stavebníka před zahájením prací požádat o vytyčení zařízení v provozování SmVaK Ostrava a.s.

Vytyčení provede na základě objednávky (středisko kanalizačních sítí Nový Jičín tel. č. 556779268, 556779257). V případě nesplnění této povinnosti je investor – stavebník povinen nahradit vlastníkově a provozovateli případnou škodu způsobenou na vodohospodářském zařízení v důsledku neprovedení vytyčení.

Dále upozorňujeme, že v předmětné lokalitě se nachází stávající kanalizační přípojky, které nejsou v majetku, ani v provozování SmVaK Ostrava a.s. - tyto přípojky nutno respektovat. Zákres těchto přípojek je pouze orientační, za účelem získání informace o přesné poloze těchto přípojek (příp. o jejich hloubce uložení) nutno kontaktovat jejich vlastníka.


Podmínky týkající se realizace stavby:

Při provádění prací, jimiž mohou být dotčena zařízení v provozování SmVaK Ostrava a.s., je stavebník povinen učinit veškerá opatření tak, aby nedošlo k poškození tohoto zařízení a splnit následující podmínky:

Značka: 9773/V026725/2023/PO

- Před zahájením zemních prací je stavebník – investor povinen zabezpečit vytyčení zařízení v provozování SmVaK Ostrava a.s., s vytyčením prokazatelně seznámit pracovníky, kteří budou práce provádět (kontakty viz výše).
- Zemní práce do vzdálenosti 1 m od okraje zařízení v provozování SmVaK Ostrava a.s. budou prováděny ručním výkopem se zvýšenou opatrností tak, aby nedošlo k poškození našich vedení a zařízení. V případě obnažení potrubí bude toto zabezpečeno před poškozením a bude přizván zástupce SmVaK Ostrava a.s. (kontakt viz výše) za účelem provedení kontroly obnaženého zařízení. Na místě bude se zástupcem SmVaK Ostrava a.s. dohodnut další postup. V případě zjištění porušení této podmínky, bude stavebník povinen na vyzvání SmVaK Ostrava a.s. opětovně provést obnažení dotčeného zařízení pro provedení dodatečné kontroly.
- Ochranná pásma jsou stanovena § 23 zákona č. 274/2001 Sb. v platném znění o vodovodech a kanalizacích pro veřejnou potřebu a jsou vymezena vodorovnou vzdáleností od vnějšího líce stěny potrubí na každou stranu
 - u vodovodních a kanalizačních řadů do průměru 500 mm včetně - 1,5 m,
 - u vodovodních řadů nebo kanalizačních stok o průměru nad 200 mm, jejichž dno je uloženo v hloubce větší než 2,5 m pod upraveným povrchem, se výše uvedené vzdálenosti zvyšují o 1,0 m od vnějšího líce. Splašková kanalizace DN 300 KAM - hloubka dna revizní šachty Š 3014 = 3,32 m; Š 3015 = 3,48 m.
- V rozsahu ochranného pásma našich vedení nebudou zřizovány skládky materiálu, zeminy apod.
- Při úpravě povrchu terénu v ochranném pásmu bude zachováno alespoň minimální krytí kanalizačního potrubí v souladu s ČSN 73 6005 - se snižováním nebo zvyšováním vrstvy zeminy nesouhlasíme. Veškeré kanalizační poklopy požadujeme upravit do nivelety konečných úprav terénu.
- Po dobu stavby budou přístupny kanalizační poklopy případně zařízení související s kanalizací pro veřejnou potřebu (kanalizační čerpací stanice, odlehčovací komory, čistírny odpadních vod a podobně). Po dobu výstavby musí být také umožněn bezplatný přístup a příjezd odpovídající techniky ke zmiňovanému zařízení.
- Stávající zařízení v provozování SmVaK Ostrava a.s. požadujeme během prací zajistit proti poškození.
- V případě kolize s kanalizační přípojkou doporučujeme respektovat ČSN 75 6101 a ČSN 73 6005.
- Případné poškození zařízení v provozování SmVaK Ostrava a.s. bude neprodleně oznámeno na poruchovou linku SmVaK Ostrava a.s. s nepřetržitou službou (tel. 800292300).
- **Upozorňujeme investora, resp. budoucího vlastníka stavby, že v souladu s příslušnými ustanoveními zákona č. 274/2001 Sb. ve znění pozdějších předpisů, je povinen umožnit vstup zaměstnancům provozovatele stávajícího zařízení, včetně příjezdu potřebné mechanizace na pozemky, na nichž nebo pod nimiž se nachází kanalizace včetně jejich příslušenství, a to za účelem zajištění jejich řádného provozování, údržby a provádění oprav.**

Platnost tohoto stanoviska je 1 rok.

**Severomoravské vodovody
a kanalizace Ostrava a.s.**
28. října 1235/169, Mariánské Hory,
709 00 Ostrava 26

Mlada Szkanderová
vedoucí oddělení vyjadřování

Přílohy:

- Orientační zakreslení zařízení v majetku, příp. v provozování SmVaK Ostrava a.s.



město Nový Jičín
Městský úřad Nový Jičín
Odbor správy majetku

Váš dopis zn.:

Ze dne: 30.01.2024

Naše č.j.: MUNJ-56582/2024/OSM-Zdr

Spis. značka: S-MUNJ-7657/2024/OSM

MSS - projekt s.r.o.

Michelská č. p. 580/63
141 00 Praha 4

Vyřizuje: Petr Zdráhal

Pracoviště: Masarykovo nám. 1/1

Telefon: 556768248

Mobil:

E-mail: petr.zdrahal@novyjicin.cz

Datum: 05.04.2024

Stanovisko k akci: M 704 - Most Na Poříčí u č.p. 53

Město Nový Jičín, zastoupené Městským úřadem Nový Jičín, odborem správy majetku, souhlasí s realizací akce „M 704 - Most Na Poříčí u č.p. 53“, dle dokumentace předložené na odbor správy majetku dne 30.01.2024 pod č.j.MUNJ-17992/2024/OSM-Zdr, za těchto podmínek:

1. Zadavatel předloženou dokumentaci projedná a vyžádá souhlas na Odboru životního prostředí MěÚ v Novém Jičíně.
2. Při realizaci stavby bude stavebník postupovat dle „Zásad pro provádění výkopových prací a umístování stavebních zařízení a skládek v místních a účelových komunikacích v majetku Města Nový Jičín“. Tyto zásady jsou pro stavebníka závazné.
3. Dojde-li k užívání místní komunikace včetně chodníku (zábor, výkopové práce) v majetku Města Nový Jičín, stavebník (investor) musí min. 30 dní před užíváním požádat odbor dopravy MěÚ Nový Jičín o povolení zvláštního užívání komunikace dle § 25, zák.č. 13/1997 Sb. o pozemních komunikacích, a to na základě souhlasu – vyjádření vlastníka pozemní komunikace, který vydá město Nový Jičín, odbor správy majetku a vyjádření PČR – Dopravního inspektorátu, může-li zvláštní užívání ovlivnit bezpečnost a plynulost silničního provozu.
4. Užívání veřejného prostranství (komunikace, chodníkového tělesa, veř. zeleně, atd.) bude zpoplatněno dle Obecně závazné vyhlášky Města Nový Jičín č. 3/2022 o místních poplatcích. Užívání komunikací a chodníků bude ohlášeno nejpozději 15 dní před začátkem užívání. Poplatek je splatný nejpozději do 15-ti dnů ode dne ukončení užívání veřejného prostranství.
5. Město Nový Jičín nepovoluje provádění výkopů a záborů v zimním období, tj. od 16.11. do 31.3.
6. Zasahuje-li stavba či její část (včetně záborů a výkopových prací) do zeleně v majetku města Nový Jičín, stavebník před užíváním požádá o souhlas Odbor životního prostředí MěÚ Nový Jičín.

Vyjádření k existenci inženýrských sítí v majetku Města Nový Jičín:

a) Teplovod - vyjádření poskytne provozovatel tepelného hospodářství Veolia Energie ČR, a.s., 28. října 3337/7, Moravská Ostrava 702 00 Ostrava.

b) Veřejné osvětlení: vyjádření poskytne provozovatel veřejného osvětlení a městského rozhlasu Technické služby města Nového Jičína příspěvková organizace, Suvorovova 909/114, 741 01 Nový Jičín.

Ing. Kamil Žák

vedoucí odboru správy majetku

Digitálně podepsal Ing. Kamil Žák

Datum: 12.04.2024 11:38:49 +02:00

ADRESA

Město Nový Jičín
Masarykovo nám. 1/1
741 01 Nový Jičín

KONTAKTY

ISDS: ywmb4nc
e-podatelna@novyjicin.cz
+420 556 768 222

WWW.NOVIJICIN.CZ

facebook.com/novyjicin
IČO 00298212



MĚSTO NOVÝ JIČÍN
MĚSTSKÝ ÚŘAD NOVÝ JIČÍN
Masarykovo nám. 1/1, 741 11 Nový Jičín
IČ: 00298212

Název vnitřního předpisu:

ZÁSADY PRO PROVÁDĚNÍ VÝKOPOVÝCH PRACÍ A UMÍSTOVÁNÍ STAVEBNÍCH ZAŘÍZENÍ A SKLÁDEK V MÍSTNÍCH A ÚČELOVÝCH KOMUNIKACÍCH V MAJETKU MĚSTA NOVÝ JIČÍN

Druh vnitřního předpisu:

SMĚRNICE RM

Číslo:

11/2018

Vydal (schválil):	rada města
Datum platnosti:	14.03.2018
Datum účinnosti:	01.04.2018
Nový předpis:	ano
Číslo novelizace:	-
Data předchozích novelizací:	-
Derogace:	ruší směrnici č. 16/2007
Podepsali:	Mgr. Blanka Faluši, MBA
Datum podpisu:	
Odbor, oddělení, osoba odpovědná za předpis:	Odbor majetku a investic, Ing. Vladimír Bartoň
Zpracoval:	Petr Zdráhal dipl. technik
Cíl (účel):	stanovení pravidel pro vydávání souhlasu s užitím komunikací spočívajícím v provádění výkopových prací a umísťováním stavebních zařízení a skládek na nich
Cílová skupina:	zaměstnanci Města Nový Jičín
Východiska, zdroje (z čeho předpis vychází):	Zákon č. 13/1997 Sb., o pozemních

	komunikacích, ve znění pozdějších předpisů, TP 146 – Povolování a provádění výkopů a zásypů rýh pro inženýrské sítě ve vozovkách komunikací
Způsob zveřejnění:	elektronická evidence vnitřních předpisů
Zveřejnit na webu Města :	ano
Originál uložen:	kancelář úřadu (centrální evidence právních a vnitřních předpisů), centrální spisovna

Seznam zkratk (často a běžně používaných a platných pro informační systém):

ZM	- Zastupitelstvo města Nový Jičín
RM	- Rada města Nový Jičín
VM	- Vedení města Nový Jičín
starosta (St)	- starosta města Nový Jičín
místostarosta (Míst)	- místostarosta města Nový Jičín
ÚTM	- Úsek tiskové mluvčí města Nový Jičín
tajemnice (TaÚ)	- tajemnice Městského úřadu Nový Jičín
MěÚ	- Městský úřad Nový Jičín
vedoucí odborů (VO)	- vedoucí odborů Městského úřadu Nový Jičín
KÚ	- Kancelář úřadu Městského úřadu Nový Jičín
IA	- Interní auditor Městského úřadu Nový Jičín
OF	- Odbor finanční Městského úřadu Nový Jičín
OK	- Odbor kontrolní Městského úřadu Nový Jičín
OŽÚ	- Obecní živnostenský úřad Městského úřadu Nový Jičín
OO	- Odbor organizační Městského úřadu Nový Jičín
OSV	- Odbor sociálních věcí Městského úřadu Nový Jičín
OŠKS	- Odbor školství, kultury a sportu Městského úřadu Nový Jičín
ÚPSŘ	- Odbor územního plánování a stavebního řádu Městského úřadu Nový Jičín
OŽP	- Odbor životního prostředí Městského úřadu Nový Jičín
OD	- Odbor dopravy Městského úřadu Nový Jičín
OB	- Odbor bytový Městského úřadu Nový Jičín
OSČ	- Odbor správních činností Městského úřadu Nový Jičín
OMI	- Odbor majetku a investic Městského úřadu Nový Jičín

vedoucí organizačních složek (VOS):

PS	- ProSenior Nový Jičín
NCNJ	- Návštěvnícké centrum Nový Jičín – město klobouků

ředitel městské policie (ŘMP):

MP	- Městská policie Nový Jičín
----	------------------------------

ředitel příspěvkové organizace (ŘPO):

TSM	- Technické služby města Nového Jičína
-----	--

Seznam dalších zkratk použitých ve vnitřním předpisu :

Město	- Město Nový Jičín
TP	- Technické podmínky
ACO	- asfaltový beton pro obrusné vrstvy
ACL	- asfaltový beton pro ložní vrstvy
ACP	- asfaltový beton pro podkladní vrstvy
IS	- Inženýrské sítě

Čl. 1 Úvodní ustanovení

- 1) Směrnice definuje postup a podmínky pro vydání souhlasu k provádění výkopových prací a umísťování stavebních zařízení a skládek v místních a účelových komunikacích v majetku Města Nový Jičín.
- 2) Směrnice je závazná pro všechny zaměstnance Města vydávající za vlastníka komunikace souhlas se zvláštním užitím místní komunikace a podmínky pro užití účelové komunikace spočívajícím v provádění výkopových prací a umísťování stavebních zařízení a skládek. Podmínky mohou být dodatečně upřesněny případně doplněny dle konkrétních podmínek v místě zásahu.

Čl. 2 Povolování výkopových prací a umísťování stavebního zařízení v místních komunikacích (zvláštní užívání) a povolování výkopových prací a umísťování stavebního zařízení na veřejně přístupných účelových komunikacích

- 1) Povolení ke zvláštnímu užívání **místní komunikace** udělí na základě § 25 odst. 6 písm. c) až d) zák.č. 13/1997 Sb. o pozemních komunikacích, ve znění pozdějších předpisů a § 40 odst. 5 vyhlášky č. 104/1997 Sb., kterou se provádí zákon o pozemních komunikacích, silniční správní úřad s předchozím souhlasem vlastníka dotčené pozemní komunikace a může-li zvláštní užívání ovlivnit bezpečnost nebo plynulost silničního provozu, také s předchozím souhlasem příslušného orgánu Policie České republiky.
- 2) Kompetentní orgány/osoby:
 - a) **souhlas – vyjádření vlastníka (majetkového správce) pozemní komunikace:** Město Nový Jičín, odbor majetku a investic, oddělení majetku a komunálního hospodářství, Masarykovo nám.1/1, 741 01 Nový Jičín, (žádost k dispozici v kanceláři oddělení majetku a komunálního hospodářství nebo na internetových stránkách www.novyjicin.cz),
 - b) **souhlas Policie ČR:** Policie ČR, Krajské ředitelství Policie Moravskoslezského kraje, územní odbor Nový Jičín, dopravní inspektorát, Svatopluka Čecha 11, 741 01 Nový Jičín,
 - c) **povolení zvláštního užívání:** silniční správní úřad - Městský úřad Nový Jičín, odbor dopravy, Divadelní 1, 741 01 Nový Jičín (žádost k dispozici v kanceláři odboru nebo na internetových stránkách www.novyjicin.cz).
- 3) Při provádění výkopových prací a umísťování stavebního zařízení na **účelových komunikacích** se nejedná o zvláštní užívání komunikace podle § 25 zák.č. 13/1997 Sb. o pozemních komunikacích. O omezení obecného užívání **veřejně přístupné účelové komunikace** rozhodne příslušný silniční správní úřad po projednání věci s vlastníkem účelové komunikace a se souhlasem policie na základě žádosti osoby, v jejímž zájmu má dojít k omezení.
- 4) Podklady potřebné k vydání souhlasu – vyjádření vlastníkem místních a účelových komunikací – Městem Nový Jičín, odborem majetku a investic:
 - a) vyplněný formulář žádosti (k dispozici v kanceláři odboru majetku a investic, oddělení majetku a komunálního hospodářství nebo na internetových stránkách www.novyjicin.cz),
 - b) situace s vyznačením rozsahu prováděných prací či umístění stavebního zařízení,
 - c) grafický návrh se zakresleným přechodným dopravním značením, vyžaduje-li to situace (v případě zásahu do vozovky místní a účelové komunikace),

- d) při výkopových pracích nad 150 m délky bude žadatelem navrženo rozdělení do úseků a bude předložen harmonogram prací.
- 5) Na základě těchto podkladů vydá Město Nový Jičín, odbor majetku a investic žadateli souhlas - vyjádření ke zvláštnímu užití místní komunikace, resp. vyjádření k omezení obecného užívání veřejně přístupné účelové komunikace.
- 6) V případě havárie inženýrských sítí není pro nezbytné práce, vedoucí k bezprostřednímu odstranění této havárie, potřebné předchozí povolení ke zvláštnímu užití místní komunikace, resp. povolení k omezení obecného užívání komunikace. Uživatel komunikace (vlastník inženýrské sítě, vlastník přilehlé nemovitosti) je povinen v den zahájení prací (v případě pracovního volna první následující pracovní den) toto telefonicky nebo elektronickou poštou oznámit vlastníkově komunikace a nejpozději do 3 pracovních dnů písemně požádat vlastníka dotčené komunikace o vydání souhlasu se zvláštním užitím komunikace resp. o vydání souhlasu s omezením obecného užívání komunikace a silniční správní úřad o dodatečné povolení zvláštního užívání komunikace resp. o omezení obecného užívání účelové komunikace.
- 7) Lhůta pro vyřízení žádosti o souhlas vlastníka pozemní komunikace je v jednodušších případech 30 dnů a ve složitějších případech 60 dnů. Souhlas vlastníka pozemní komunikace nenahrazuje stanovisko dotčeného orgánu státní správy.

Čl.3

Místní poplatek za užívání veřejného prostranství

Příslušnou obecně závaznou vyhláškou je zaveden místní poplatek za užívání veřejného prostranství. Poplatek platí fyzické i právnické osoby, které užívají veřejné prostranství způsobem uvedeným v čl.1. Povinnost ohlásit zvláštní užívání veřejného prostranství správci poplatku má i poplatník, který je od poplatku osvobozen.

Čl. 4

Obecné podmínky pro provádění výkopových prací v místních a účelových komunikacích v majetku Města Nový Jičín

- 1) Činnost při stavbě a zásazích do silničních pozemků bude prováděna v souladu se zněním vyhlášky č. 104/1997 (ve znění pozdějších předpisů), kterou se provádí zákon č. 13/1997 Sb. (ve znění pozdějších předpisů) o pozemních komunikacích a TP 146 – Povolování a provádění výkopů a zásypů rýh pro inženýrské sítě ve vozovkách pozemních komunikací při respektování ČSN 736121, ČSN 736131 a dalších souvisejících ČSN a TP.
- 2) Označení pracovních míst bude provedeno dle TP 66 – Zásady pro označování pracovních míst na pozemních komunikacích.
- 3) Práce musí být prováděny tak, aby doba omezení provozu, obtěžování hlukem, vibracemi a zvýšenou prašností byla snížena na minimum.
- 4) Veškeré práce budou prováděny ve vhodném technologickém období. V období od 15.11. do 31.03. (zimní období) nejsou povoleny výkopové práce v místních a účelových komunikacích v majetku Města Nový Jičín. V případě havárie na vedení inženýrských sítí v zimním období je udělena výjimka. Při provádění prací se postupuje dle následujících podmínek:
- Zásyp rýhy bude proveden dle technických podmínek uvedených v čl.6. Dočasná povrchová úprava komunikace bude provedena v rozsahu výkopu (v dlážděné komunikaci příslušnou dlažbou, v asfaltové komunikaci studenou asfaltovou směsí nebo betonem s nemrznoucí směsí nebo recyklovanou asfaltovou směsí za horka)

nejpozději následující den po ukončení prací, neurčí-li správce komunikace jinak. Tento zásah bude pravidelně kontrolován a udržován plně sjízdný a schůdný do doby provedení konečné úpravy povrchu. Takovýto výkop bude v jarních měsících otevřen, znovu zhutněn a bude provedena konečná povrchová úprava dle technických podmínek uvedených v čl.6. Termín konečné úpravy je stanoven pevně, nejpozději do 30.4. téhož roku.

- 5) Při provádění výkopů mimo zimní období bude konečná úprava povrchu provedena nejpozději do 5-ti dnů po ukončení prací. Zásyp rýhy a konečná úprava povrchu bude provedena dle technických podmínek uvedených v čl.6. Až do provedení konečné povrchové úpravy bude místo výkopu označeno dopravním značením dle Zásad pro označování pracovních míst na pozemních komunikacích.
- 6) V případě rozsáhlých zásahů do komunikací s asfaltovým krytem (nad 150m délky) celkem, budou tyto rozděleny do etap, dle druhu stavby. Návrh na rozdělení do etap předloží žadatel o souhlas s užitím komunikace. Tento návrh nemusí být ze strany města Nový Jičín akceptován a může být změněn. Každá další etapa stavby bude započata až po ukončení a převzetí předešlé etapy správcem komunikace. Za ukončení etapy se považuje úprava povrchu min. provizorním zaasfaltováním rýhy do roviny s okolím. Stav povrchu musí být průběžně sledován. Jeho případné poruchy musí být včas opraveny. Konečná úprava povrchu může být provedena až po ukončení sedání zásypu rýhy.
- 7) Při samotné realizaci výkopových prací může být správce komunikace upřesněn rozsah konečné povrchové úpravy komunikace dle skutečného zásahu do komunikace. Správce komunikace může při provádění konečné povrchové úpravy komunikace změnit technologii a typ prováděné konečné povrchové úpravy oproti původní skladbě.
- 8) Při zjištění existence kamenných dlažebních kostek a kamenných obrub pod povrchem komunikace, budou tyto očištěny, odvezeny a uloženy (v případě, že nebudou opětovně použity na příslušné stavbě) do areálu TSM Nový Jičín na náklady uživatele komunikace, neurčí-li správce komunikace jinak.
- 9) Uživatel komunikace před obnovou povrchu komunikace zajistí výškové vyrovnaní zařízení inženýrských sítí umístěných na povrchu komunikace (poklopy kanalizačních šachet, dešťových vpustí, armatury, povrchové znaky ostatních inženýrských sítí atd.) do nivelety komunikace. Tolerance ve výškovém osazení poklopu a vtokové mříže ve vozovce nebo v chodníku musí vyhovovat tolerancím dle ČSN 75 6101 a ČSN EN 752 a dále podmínkám ČSN 73 6101 a ČSN 73 6110. U mříží vpustí a poklopů šachet umístěných v komunikačních plochách se připouští odchylka max. - 5mm a + 0 mm nad okolní úroveň (v souladu s ČSN 75 6101 a ČSN EN 752).
- 10) Veškerá odvodňovací zařízení komunikací budou ukládanými IS podcházena nebo obcházena.
- 11) V případě poškození silniční dešťové kanalizace vedené v souběhu nebo křížením výkopů včetně uličních vpustí, uživatel komunikace na své náklady výměnou opraví celé části poškozeného potrubí nebo provede kompletní výměnu uliční vpusti včetně nového připojení na kanalizaci. Následně po ukončení prací uživatel komunikace doloží doklad o funkčnosti dešťové kanalizace (kamerová zkouška, fotodokumentace apod.), neurčí-li správce komunikace jinak.
- 12) V případě poškození vodorovného dopravního značení v průběhu stavebních nebo jiných prací na předmětné části komunikace je povinností uživatele komunikace při provádění konečné povrchové úpravy uvést toto značení do původního stavu a to prostřednictvím odborné firmy.

- 13) Krytí ukládaných IS musí být v souladu s ČSN 736005 – Prostorové uspořádání sítí technického vybavení.
- 14) Před zahájením prací je uživatel komunikace povinen zajistit vytyčení inženýrských sítí (telefonní vedení, elektrické kabely, optické kabely, veřejné osvětlení, vodovodní, kanalizační a plynovodní potrubí apod.).
- 15) Zahájení a ukončení prací je uživatel komunikace povinen ohlásit Technickým službám města Nového Jičína, Suvorovova 114, Nový Jičín, min. 3 dny předem.
- 16) Dojde-li vlivem provádění prací k omezení nebo zamezení příjezdu k nemovitostem, bude uživatel komunikace majitele těchto nemovitostí min. 15 dnů dopředu informovat a domluví s ním náhradní řešení. K znemožnění přístupu nesmí v žádném případě dojít.
- 17) Veškeré poruchy na komunikaci vzniklé případným sedáním záhozu či nekvalitním provedením konečné úpravy, musí uživatel komunikace bezodkladně odstraňovat až do stabilizace záhozu po dobu 60- ti měsíců od protokolárního předání překopu Městu Nový Jičín, odboru majetku a investic. Jestliže se porucha objeví v této lhůtě znovu, je uživatel komunikace povinen opravit ji.
- 18) Veškeré sporné situace budou řešeny na místě samém před zahájením výkopových prací, o tomto bude proveden zápis.

Čl. 5

Obecné podmínky pro umíst'ování stavebního zařízení a skládek na místních a účelových komunikacích v majetku Města Nový Jičín

- 1) V období od 16.11. do 31.3. (zimní období) nejsou povoleny zábery na místních komunikacích a veřejně přístupných účelových komunikacích s výjimkou odstranění havárií a dále jedná-li se o umístění kontejneru na odpad za předpokladu, že aktuálně nebude zhoršena sjízdnost a schůdnost komunikací (sníh, náledí).
- 2) Zvláštní užívání veřejného prostranství k uskladnění materiálu lze povolit pouze v případě, nelze-li k tomuto účelu použít jiný prostor, např. dvorů, zahrad apod.
- 3) V případě záboru chodníku za účelem umístění lešení musí být zabezpečen průchod vedle lešení min. 0,9 m. Není-li to možné, musí být zajištěn podchod pod lešením, který bude zabezpečen proti úrazu procházejících osob, případně po vozovce.
- 4) Nesmí být zakryty nebo zastíněny prvky svislého nebo vodorovného dopravního značení.
- 5) Označení pracovních míst bude provedeno dle TP 66 – Zásady pro označování pracovních míst na pozemních komunikacích.
- 6) Nesmí dojít k zásahu do povrchu chodníků, obrubníků, nebo poškození žádné části tělesa komunikace. O stožáry veřejného osvětlení nesmí být cokoli kotveno.
- 7) V případě částečné uzávěry místní komunikace musí být zachován jeden jízdní pruh široký nejméně 2,75 m.
- 8) Záborem místní a účelové komunikace nesmí být ohrožena bezpečnost silničního provozu.
- 9) Po celou dobu záboru bude udržován v okolí pořádek, nesmí docházet k jeho znečišťování. Pokud nejde o ohrazená staveniště, musí být stavební hmoty a jiný

materiál přivezeny až bezprostředně před jejich zpracováním, stavební suť a jiný odpad musí být v těchto případech denně odvážen.

- 10) Po celou dobu záboru bude zabezpečen nerušený přístup k uličním vpustím a jiným technickým zařízením.

Čl.6

Technické podmínky pro provádění výkopových prací v místních (včetně chodníkových těles) a účelových komunikacích v majetku Města Nový Jičín

- 1) Místní a účelové komunikace s vozovkou – stávající povrch asfaltový

a) Výkop:

Při provádění výkopu musí být dodržen následující postup:

Asfaltový povrch bude rozřezán pilou (případně odfrézován) v rozsahu výkopu. Řezné hrany musí být pravoúhlé. Následně bude proveden výkop. Veškerý vytěžený materiál bude okamžitě odvezen a zlikvidován dle platných právních předpisů, v žádném případě nebude uskladněn u výkopu a použit na zpětný zásyp.

b) Zásyp výkopu:

Při zásypu výkopu musí být dodrženy tyto konstrukční vrstvy, které budou po 150 mm vrstvách hutněny (uvedeno bez vrchní vrstvy ACO 11+ 50/70, tl. 50 mm):

- | | |
|---------------------------|-----------------------|
| - obalované kamenivo | 70 mm |
| - kamenivo frakce 8 – 16 | 100 mm |
| - kamenivo frakce 16 – 32 | 200 mm |
| - kamenivo frakce 0 – 63 | v celé hloubce výkopu |

c) Konečná úprava:

Vyfrézování (zařezání pilou) a vybrání horní stávající vrstvy ACO v tloušťce 50 mm dle typu výkopu:

- podélný výkop v rozsahu $\frac{1}{2}$ šířky komunikace a v délce výkopu s přesahem 0,5 m od hrany na každou stranu,
- příčný překop v celé šíři komunikace a v délce 0,5 m od hrany na každou stranu,
- dva a více příčných resp. drobných výkopů vzdálených od sebe do 10m po zaříznutí s rozšířením o 0,5 m, v celé šíři komunikace resp. pruhu a délce vymezené krajními překopy s přesahem 0,5 m od vnějších hran výkopů,
- ostatní drobné výkopy s přesahem 0,5 m od hrany na každou stranu a v pravidelném tvaru,
- je-li hrana výkopu blíže než 1 m ke krajnici, konečná povrchová úprava bude provedena až ke krajnici.

Asfaltový spojovací nátěr v celé ploše.

Asfaltování ACO 11+ 50/70 v tloušťce 50 mm bez navýšení nivelety vozovky. Vzniklé spáry budou zality asfaltovou zálivkou a zasypány štěrkopískem frakce 0 – 4 mm nebo opatřeny natavovacími pásky, dle určení správce komunikace.

Dojde-li při provádění výkopových prací k vytvoření kaverny nebo k poklesu okolního povrchu komunikace, musí být komunikace obnovena s přesahem minimálně v šířce kaverny resp. poklesu. Při zásahu do krytu vozovky nad 15 m² po zaříznutí s rozšířením o 0,5 m bude oprava vozovky prováděna strojní pokládkou.

V případě, že komunikace byla v předešlých 60 měsících rekonstruována (asfaltována v celé ploše), platí pro konečnou úpravu tyto podmínky:

- podélný výkop v celé šíři komunikace a v délce výkopu (celoplošně),
- příčný překop v celé šíři komunikace a v délce 0,5 m od hrany výkopu na každou stranu,
- dva a více příčných resp. drobných výkopů vzdálených od sebe do 15m v celé šíři komunikace a délce vymezené krajními překopy s přesahem 0,5 m od vnějších hran výkopů.

2) Místní a účelové komunikace s vozovkou – stávající povrch dlážděný:

a) Výkop:

Při provádění výkopu musí být dodržen následující postup:

Dlažba bude rozebrána v rozsahu výkopu a uskladněna. Rozebrání dlážděného krytu musí být provedeno tak, aby dlažba byla minimálně poškozena. Jednotlivé dlažební prvky budou řádně očištěny a uloženy ke zpětnému použití. Dlažební prvky budou uloženy mimo veřejně dostupnou plochu nebo řádně zajištěny proti vandalismu a krádeži. Následně bude proveden výkop. Veškerý vytěžený materiál bude okamžitě odvezen a zlikvidován dle platných právních předpisů, v žádném případě nebude uskladněn u výkopu a použit na zpětný zásyp.

b) Zásyp výkopu:

Při zásypu výkopu musí být dodrženy tyto konstrukční vrstvy, které budou po 150 mm vrstvách hutněny (uvedeno bez dlažby):

- štěrkopískový podsyp frakce 4 - 8 50 mm
- kamenivo frakce 0 - 32 300 mm
- kamenivo frakce 0 – 63 v celé hloubce výkopu

c) Konečná úprava:

Rozebrání stávající dlažby dle typu výkopu, vyčištění a zhutnění stávajícího podkladu:

- podélný výkop v rozsahu $\frac{1}{2}$ komunikace a v délce výkopu s přesahem 0,5 m od hrany na každou stranu,
- příčný překop v celé šíři komunikace a v délce 0,5 m od hrany na každou stranu,
- ostatní drobné výkopy s přesahem 0,5 m od hrany na každou stranu a v pravidelném tvaru,
- ložná vrstva v tl. 50 mm v celé ploše,
- položení dlažby a zaspárování štěrkopískem frakce 0 – 2 mm.

Při dláždění musí být dodržena stávající technologie – typ dlažby, úprava styčných spár, kladecí schéma. V případě poškození dlažby bude použita nová dlažba shodného typu a barvy na náklady uživatele komunikace. Povrch dlažby chodníku musí být na okraji 5 mm až 10 mm nad krajníky, obrubníky nebo obrubovými kostkami. Žlaby na odvedení srážkových vod je třeba v dlážděných krytech provádět se sklonem nejméně 0,5%.

3) Místní a účelové komunikace – komunikace s penetrovaným povrchem:

a) Výkop:

Při provádění výkopu musí být dodržen následující postup:

Bude proveden výkop v potřebném rozsahu. Veškerý vytěžený materiál bude okamžitě odvezen a zlikvidován dle platných právních předpisů, v žádném případě nebude uskladněn u výkopu a použit na zpětný zásyp.

b) Zásyp výkopu:

Při zásypu výkopu musí být dodrženy tyto konstrukční vrstvy, které budou po 150 mm vrstvách hutněny:

- kamenivo frakce 8 – 16 100 mm
- kamenivo frakce 16 – 32 200 mm
- kamenivo frakce 0 – 63 v celé hloubce výkopu

c) Konečná úprava:

Konečná úprava bude provedena penetrací, rozprostřením výplňového kameniva a zavibrováním v rozsahu výkopu. Obrusná vrstva bude opatřena ochranným nátěrem.

4) Místní komunikace - chodníkové těleso, stávající povrch asfaltový:

a) Výkop:

Asfaltový povrch bude rozřezán pilou v rozsahu výkopu, následně bude proveden výkop. Řezné hrany musí být pravoúhlé. Veškerý vytěžený materiál bude okamžitě odvezen a zlikvidován dle platných právních předpisů, v žádném případě nebude uskladněn u výkopu a použit na zpětný zásyp.

b) Zásyp výkopu:

Při zásypu výkopu musí být dodrženy tyto konstrukční vrstvy, které budou po 150 mm vrstvách hutněny (uvedeno bez vrchní vrstvy ACO 8 50/70, tl. 50 mm):

- obalované kamenivo 50 mm
- kamenivo frakce 8 – 16 200 mm
- kamenivo frakce 0 – 32 v celé hloubce výkopu

c) Konečná úprava:

Vyfrézování (zařezání pilou) a vybrání horní stávající vrstvy ACO (popř. litého asfaltu) v tloušťce 50 mm dle typu výkopu:

- podélný výkop v rozsahu celé šířky chodníkového tělesa a v délce výkopu s přesahem 0,5 m od hrany na každou stranu,
- příčný překop v celé šíři chodníkového tělesa a v délce 0,5 m od hrany na každou stranu,
- dva a více příčných resp. drobných výkopů vzdálených od sebe do 10m po zaříznutí s rozšířením o 0,5 m, v celé šíři chodníkového tělesa a délce vymezené krajními překopy s přesahem 0,5 m od vnějších hran výkopů,
- ostatní drobné výkopy v celé šíři chodníkového tělesa a v délce 0,5 m od hrany na každou stranu,
- penetrace v celé ploše,
- asfaltování ACO 8 50/70 v tloušťce 50 mm, vzniklé spáry budou zality asfaltovou zálivkou a zasypány štěrkopískem frakce 0 – 4 mm nebo opatřeny natavovacími pásky, dle určení správce komunikace.

5) Místní komunikace - chodníkové těleso, stávající povrch dlážděný:

a) Výkop:

Dlažba bude rozebrána v rozsahu výkopu a uskladněna. Následně bude proveden výkop. Veškerý vytěžený materiál bude okamžitě odvezen a zlikvidován dle platných právních předpisů, v žádném případě nebude uskladněn u výkopu a použit na zpětný zásyp.

b) Zásyp výkopu:

Při zásypu výkopu musí být dodrženy tyto konstrukční vrstvy, které budou po 150 mm vrstvách hutněny (uvedeno bez dlažby):

- štěrkopískový podsyp frakce 4 - 8 50 mm
- kamenivo frakce 0 – 32 250 mm
- kamenivo frakce 0 – 32 v celé hloubce výkopu

c) Konečná úprava:

Rozebrání stávající dlažby dle typu výkopu, vyčistění a zhutnění stávajícího podkladu:

- podélný výkop v rozsahu celé šířky chodníkového tělesa a v délce výkopu, při šířce chodníkového tělesa nad 2m, v rozsahu dle určení správce komunikace,
- příčný překop v celé šíři chodníkového tělesa a v délce 0,5 m od hrany na každou stranu,
- ostatní drobné výkopy v celé šíři chodníkového tělesa a v délce 0,5 m od hrany na každou stranu,

- Ložná vrstva v tl. 50 mm v celé ploše,
- Položení dlažby a zaspárování štěrkopískem frakce 0 – 2 mm.

Při dláždění musí být dodržena stávající technologie – typ dlažby, úprava styčných spár, kladecí schéma. V případě poškození dlažby bude použita nová dlažba shodného typu a barvy na náklady uživatele komunikace.

Čl. 7

Kontrolní činnost při provádění výkopových prací v místních a účelových komunikacích v majetku města Nový Jičín

- 1) U výkopových prací do 150 m délky budou provedeny min. kontroly
 - a) 1x před záhozem,
 - b) 1x při záhozu,
 - c) 1x před prováděním konečné úpravy.
 Kontroly svolá uživatel komunikace a o tomto bude proveden zápis do stavebního deníku.
- 2) U výkopových prací nad 150 m délky budou prováděny kontroly
 - a) pravidelně nejméně 2x týdně,
 - b) min. 1x kontrola před záhozem každého úseku,
 - c) min. 1x při záhozu každého úseku,
 - d) min. 1x před prováděním konečné úpravy každého úseku.
 Kontrolu svolá uživatel komunikace a o tomto bude proveden zápis do stavebního deníku.
- 3) Nebudou-li tyto kontroly provedeny, provede žadatel na své náklady sondy na místech určených správcem komunikace, v opačném případě nepřevezme Město Nový Jičín, odbor majetku a investic místní a účelové komunikace a věc bude postoupena MěÚ Nový Jičín, odboru správních činností, k zahájení správního řízení.
- 4) Správcem komunikace budou prováděny náhodné kontroly. V případě pochybností při přebírání zásypu po zásahu do komunikace může správce komunikace požadovat protokol o míře zhutnění od autorizované zkušebny, nebo od organizací, které provádějí zkoušku míry zhutnění zásypů. Míra zhutnění musí odpovídat požadavkům na konstrukci vozovky dle TP 170 – Navrhování vozovek pozemních komunikací.
- 5) V den ukončení výkopových prací a provedení konečné úpravy je žadatel povinen přizvat správce komunikace k převzetí místní nebo účelové komunikace zpět k užívání. O tomto bude proveden zápis. V případě pochybností při přebírání může správce komunikace vyžadovat protokol o provedení kontroly kvality povrchu komunikace (rovinnost povrchu, tloušťka vrstev) dle požadavku TP 146.
- 6) Kontrolní zkoušky budou prováděny za přítomnosti správce komunikace a v místě komunikace, které určí správce komunikace, pokud nebude dohodnuto jinak. Za účelem kontroly provádění výkopových prací musí žadatel umožnit kompetentním zaměstnancům Městského úřadu Nový Jičín, případně příspěvkové organizaci a městské policii neomezený vstup na staveniště.

Čl. 8

Postup při neplnění podmínek

- 1) V případě nedodržení podmínek povolení MěÚ Nový Jičín, odboru dopravy, podmínek vyjádření Města Nový Jičín, odboru majetku a investic a těchto zásad postoupí odbor majetku a investic věc MěÚ Nový Jičín, odboru správních činností k zahájení správního řízení. V rámci správního řízení lze uložit pokutu fyzické osobě do 500 000,- Kč dle § 42a zák. č. 13/1997 Sb., o pozemních komunikacích, ve znění pozdějších předpisů a

právnícké nebo podnikající fyzické osobě do 500 000,- Kč dle § 42b zák. č. 13/1997 Sb., o pozemních komunikacích, ve znění pozdějších předpisů.

- 2) V případě, že nebude místní komunikace nebo chodníkové těleso ve stanoveném termínu vyklizeno a uvedeno do původního stavu, vyměří zpětně Městský úřad Nový Jičín, odbor majetku a investic místní poplatek za užívání veřejného prostranství dle obecně závazné vyhlášky města Nový Jičín o místních poplatcích, dle skutečného trvání užívání.
- 3) V případě, že nebude provedena konečná úprava místních a účelových komunikací, nebo nebude provedena v rozsahu dle těchto zásad ve stanoveném termínu, nebo nebude udržována provizorní úprava v zimním období, nebo nebude v 60-ti měsíční záruční době provedena oprava způsobena sedáním záhozu, či nekvalitním provedením konečné úpravy, podá Město Nový Jičín, odbor majetku a investic podnět k vydání exekučního příkazu podle ust. § 119 odst. 1 zák. č. 500/2004. Sb., správní řád, Městskému úřadu Nový Jičín, odboru správních činností. Ten po marném uplynutí lhůty stanovené exekuční výzvou vydá exekuční příkaz, kdy provedením prací pověří jiného dodavatele, který práce provede na náklad a nebezpečí žadatele. Následně bude na žadateli uplatněn nárok na úhradu nákladů.

Čl. 9

Závěrečná ustanovení

- 1) Touto směrnicí se ke dni její účinnosti ruší směrnice č. 16/2007 Zásady pro užívání veřejného prostranství, spočívající v provádění výkopových prací a umísťování stavebního zařízení a skládek, na území města Nového Jičína ze dne 11.12.2007.
- 2) Na právní vztahy vzniklé před dnem nabytí účinnosti této směrnice se vztahují ustanovení směrnice č. 16/2007.
- 3) Tato směrnice byla schválena usnesením Rady města Nový Jičín č.1761/60/2018 ze dne 14.03.2018.
- 4) Tato směrnice nabývá účinnosti dnem 01.04.2018.

V Novém Jičíně

Mgr. Blanka Faluši, MBA
místostarostka města

středisko Nový Jičín
Suvorovova 525, 741 11 Nový Jičín

VÁŠ DOPIS ZN.:

ZE DNE: 02.11.2023

NAŠE ZN.: SSMSK/2023/33885

VYŘIZUJE: Kulíšťák Miroslav

TEL.: 555 531 343

nj.podatelna@ssmsk.cz

E-MAIL: miroslav.kulistak@ssmsk.cz

DATUM: 28.11.2023

MSS projekt s.r.o.

Dana Krčmářová

Žerotínova 992

755 01 Vsetín

"Rekonstrukce mostu M 704, ul. Na Poříčí u č.p. 53"**Vyjádření pro účely společného územního a stavebního řízení stavby**

Dle předložené dokumentace je předmětem stavby rekonstrukce mostu M 704, Na Poříčí u č.p. 53, v km cca 3,700-3,708 vpravo ve směru provozního staničení komunikace III/4832 (dále jen stavba). Bude provedena výměna hlavní nosné konstrukce mostu. Stávající dřevěná hlavní nosná konstrukce bude vyměněna za ocelovou konstrukci, spodní stavba a předmostí zůstane zachováno v plném rozsahu.

Stavba se skládá:

SO 201 - MOST NA POŘÍČÍ U Č.P. 53 (stavba trvalá)"

Mostní objekt bude umístěn mimo pozemky a stavby v majetku Moravskoslezského kraje-majetkové správě SSMSK středisko Nový Jičín.

Niveleta na mostě je bez podélného sklonu. Vozovka v předmostí v napojení na komunikaci III/4832 zůstane zachována, není plánována žádná změna v trase ani sklonu. V případě, že bude vozovka v předmostí porušena stavební technikou bude vrácena do původního stavu. Odvodnění povrchu vozovky na mostě je řešeno samovolně pomocí ponechaných spár v mostovce.

SO 202 - PROVIZORNÍ PŘEMOSTĚNÍ VČETNĚ STEZKY PRO PĚŠÍ (stavba dočasná)

Provizorní přemostění lávkou pro pěší bude umístěno mimo pozemky a stavby v majetku Moravskoslezského kraje-majetkové správě SSMSK středisko Nový Jičín na návodní straně mostu ve vzdálenosti cca 150,0 m od osy řešeného mostu.

Stavebník: Město Nový Jičín, Masarykova nám. 1/1, 741 01 Nový Jičín**Projektant:** MSS-projekt, s.r.o. IČO: 26849836

Se sídlem: Michelská 580/63, 140 00 Praha 4

Pobočka: Žerotínova 992, 755 01 Vsetín

Během demolice stávající nosné konstrukce mostu a výstavby nové nosné konstrukce mostu se předpokládá plná uzavírka, doprava bude vedena po objízdné trase po celou dobu realizace stavby. Plánovaná plná uzavírka silnice III/4832 je po dobu jednoho týdne.

SSMSK středisko Nový Jičín souhlasí se stavbou pouze za předpokladu respektování dále stanovených podmínek:

1. V případě zvláštního užití silničního tělesa/pozemku (§25 odst. 6) písm. c)3 zákona číslo 13/1997 Sb.) bude toto realizováno na základě **platného rozhodnutí příslušného silničního správního úřadu**. V termínu do zahájení prací v silničním pozemku/tělese uzavře stavebník se SSMSK středisko Nový Jičín „**smlouvu o užití silničního tělesa formou nájmu**“. Nájem je dle interní směrnice SSMSK středisko Nový Jičín IS/TPÚ/04/13 zpoplatněn.
2. V termínu do zahájení prací v silničním pozemku převezme stavebník od SSMSK střediska Nový Jičín část pozemku formou **zápisu o předání staveniště**. Po ukončení prací a uvedení silničního pozemku do normového stavu doloží stavebník geometrické zaměření skutečného provedení a předá pozemek zpět SSMSK středisko Nový Jičín formou **zápisu o převzetí staveniště**.
3. Omezení provozu úplnou uzavírkou a umístění dočasného dopravního značení na komunikaci III/4832 po dobu provádění prací bude realizováno na základě **platného stanovení** umístění dopravního značení odsouhlaseného DI Policie ČR. Žadatel provede vyznačení schválené částečné uzavěry dle TP 66 a platných předpisů na vlastní náklad, žadatel zajistí průběžnou kontrolu stavu a údržbu dočasného dopravního značení po celou dobu omezení provozu. Z důvodu zajišťování zimní údržby komunikací lze omezovat provoz na komunikacích nebo provádět zemní a stavební práce v silničních pozemcích nebo v blízkosti pozemních komunikací v majetkové správě SSMSK středisko Nový Jičín pouze v období od 1.4. do 31.10. kalendářního roku.
4. Stavebník je povinen dodržovat ustanovení zákona číslo 13/1997 Sb. v aktuálním znění, ustanovení zákona číslo 102/2000 Sb. a vyhlášky č. 104/1997 Sb. ve znění vyhlášky číslo 355/2000 Sb. v platném znění.

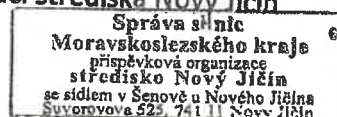
Toto vyjádření má platnost do dvou let od data vydání.

S pozdravem

Příloha
1 x A3 Situace – nový stav D.05
Na vědomí



Ing. Marek Porošin
vedoucí střediska Nový Jičín





ČESKÝ RYBÁŘSKÝ SVAZ, z.s.

Územní svaz pro Severní Moravu a Slezsko

Jahnova 14, 709 00 Ostrava 9

Tel.: 723 471 816, email: daniel.gebauer@rybsvaz-ms.cz

IČO: 00434167, číslo účtu: KB 27-7448760237/0100, ID DS wfqyvcs

MSS-projekt, s.r.o.

Dana Krčmářová

Žerotínova 992

755 01 Vsetín

naše zn.:
PD-174/23

vaše zn.:
11.3 KR2023

vyřizuje:
Ing. Gebauer/ 606 125 410

datum:
14. listopadu 2023

Věc: Vyjádření ČRS ÚS Ostrava k projektové dokumentaci pro společné územní a stavební řízení na akci: „Most Na Poříčí u č.p. 53“.

Dne 2. listopadu 2023 jsme obdrželi Vaši žádost o vyjádření k projektové dokumentaci pro společné územní a stavební řízení na akci: „Most Na Poříčí u č.p. 53“.

Jedná se o změnu dokončené stavby, stavbu trvalou. Účel stavby je převedení místní komunikace přes řeku Jičínka. Bude provedena výměna hlavní nosné konstrukce mostu přes řeku Jičínka, ul. Na Poříčí ve městě Nový Jičín. Stávající dřevěná hlavní nosná konstrukce bude vyměněna za ocelovou konstrukci, spodní stavba a předmostí zůstane zachováno v plném rozsahu. V korytě vodního toku budou provedeny udržovací práce – přespárování dlažby z lomového kamene cementovou maltou.

Předpokládané zahájení stavby nejdříve 06/2024, předpokládaná lhůta výstavby 4 měsíců. Termíny zahájení a dokončení výstavby jsou pouze orientační.

Realizace stavby se přímo dotýká zájmů ČRS, neboť vodní tok Jičínka je vyhlášen za pstruhový rybářský revír pod číslem 473 031, na kterém hospodaří MO ČRS Nový Jičín a držitelem dekretu je Český rybářský svaz, Územní svaz pro Severní Moravu a Slezsko se sídlem v Ostravě – Mariánských Horách (dále jen „ČRS ÚS Ostrava, z.s.“). K toku se tedy váže výkon rybářského práva ve smyslu ustanovení zákona č. 99/2004 Sb. Charakter stavby pak nesmí výkon rybářského

práva ohrozit či omezit. K předložené žádosti Vám sdělujeme, že souhlasíme, ale máme tyto připomínky:

- Před zahájením stavby bude cca 14 dní předem písemně informována MO ČRS Nový Jičín (viz adresa v rozdělovníku) včetně zaslání kontaktu na osobu, která bude zajišťovat stavební dozor nad stavbou pro případ, že bude nutno něco operativně řešit.
- V případě ohrožení rybí obsádky v úseku, kde bude realizována stavba, vždy po konzultaci se zástupci MO ČRS Nový Jičín, požadujeme provést záchranný odlov a transfer ryb z ohrožené oblasti vodního toku, který provede MO ČRS Nový Jičín. Finanční náklady spojené s odlovem a transferem ryb budou účtovány žadateli uvedené stavby jako vyvolaný náklad, který vyčíslí MO ČRS Nový Jičín. V případě přerušení stavební činnosti na toku na dobu delší než 30 dnů, je nutné opakovat odlov a transfer ryb.
- Stávající dno koryta vodního toku zůstane přírodní a nebude zpevňováno, mimo břehového opevnění.
- Nelze však vyloučit, že zemní práce mohou být během jejich realizace zdrojem plavenin, který způsobí zákal ve vodním toku pod profilem stavebních prací a tím negativně ohrozit ichtyofaunu a vodní živočichy obývající ekosystém vodního toku. Tento negativní vliv lze však částečně eliminovat zájmkováním a výstavbou obtoků před realizací stavby, čímž výrazně ovlivní kvalitu vody, která nebude stavební činností zasažena a vodní živočichové včetně ryb, nebudou zbytečně ohroženi zákallem.
- Při stavbě je nutno důsledně dodržovat technologickou kázeň pracovníků a vyloučit možnost havarijního znečištění toku (únik ropných, nátěrových, toxických, cementových a jiných znečišťujících látek).



12. 
Mgr. Radomír Bednář
předseda


Ing. Rostislav Trybuček
jednatel

Na vědomí: - MO ČRS Nový Jičín, Gen. Hlad'ě 755/18, 741 01 Nový Jičín, tel.: 556 711 042
hospodář: Petr Jorpalidis, mobil: 603 547 907, předseda: Petr Frous, mobil: 608 639 281
jednatel: Bc. David Rek, mobil: 603 463 216

Krajská hygienická stanice Moravskoslezského kraje se sídlem v Ostravě

NA BĚLIDLE 7, 702 00 OSTRAVA

VÁŠ DOPIS ZN.: elektronická žádost
ZE DNE:

SPIS. ZNAČKA:
ČÍSLO JEDNACÍ: KHSMS 63292/2023/NJ/HOK
VYŘIZUJE: MVDr. Radim Mudra
TEL.: 556 770 366
E-MAIL: radim.mudra@khsova.cz

DATUM: 27.11.2023

MSS-projekt s.r.o.
Michelská 580/63
140 00 Praha 4

Nedotčený správní úřad

Krajská hygienická stanice Moravskoslezského kraje se sídlem v Ostravě jako orgán ochrany veřejného zdraví posoudila podání „M 704 – most Na Poříčí u č.p. 53, k.ú. Žilina u Nového Jičína“ z hlediska zájmů jím chráněných ve smyslu § 77 odst.1 zákona č. 258/2000 Sb., o ochraně veřejného zdraví a o změně některých zákonů, ve znění pozdějších předpisů (dále jen „zákon č. 258/2000 Sb.“).

Projektová dokumentace (zprac.: MSS-projekt s.r.o., IČ: 26849836, Ing. Martin Mynařík, ČKAIT 1301261, září 2023) řeší návrh nové nosné konstrukce mostu s ev. č. M704 v ul. Na Poříčí ve městě Nový Jičín. V současnosti je využíván stávající dřevěný most. Jedná se o dřevěnou věšadlovou konstrukci uloženou žb. opěrách. Z důvodu špatného stavu nosné konstrukce, která vykazuje celou řadu poruch je navržena výměna stávající dřevěné nosné konstrukce za novou ocelovou konstrukci, která bude mít vyšší životnost a menší náročnost na údržbu. Stávající spodní stavba zůstane zachována.

Po posouzení z hlediska požadavků ochrany veřejného zdraví dospěl orgán ochrany veřejného zdraví k závěru, že v uvedené věci nejsou dotčeny zájmy jím chráněné, a proto neplní úkoly dotčeného orgánu podle § 82 odst. 1 písm. i) zákona č. 258/2000 Sb. a v řízení podle § 149 zákona č. 500/2004 Sb., správní řád, ve znění pozdějších předpisů, n e v y d á v á závazné stanovisko.

MVDr. Digitálně
podepsal MVDr.
Radim Radim Mudra
Mudra Datum:
2023.11.27
14:22:11 +01'00'

MVDr. Radim Mudra
vedoucí oddělení hygieny obecné a komunální
Krajské hygienické stanice Moravskoslezského kraje
se sídlem v Ostravě

Rozdělovník:

1x adresát - 1 list – datovou zprávou

Sekce majetková Ministerstva obrany
odbor ochrany územních zájmů a státního odborného dozoru
Tychonova 1, Praha 6, PSČ 160 01, datová schránka hjyaavk

Čj. MO 936285/2023-1322
Sp.zn. 164783/2023-1322-OÚZ-BR

Brno 1. prosince 2023

MSS - projekt s.r.o.
IČ 26849836
Žerotínova 992
755 01 Vsetín

Závazné stanovisko pro společné územní a stavební řízení
M 704 - most na Poříčí u č.p. 53, k.ú. Žilina u Nového Jičína
K čj. 11.3 KR2023

Odbor ochrany územních zájmů a státního odborného dozoru, Sekce majetková, **Ministerstvo obrany**, v souladu se zmocněním v § 175 odst. 1 zákona č. 183/2006 Sb., o územním plánování a stavebním řádu (stavební zákon), ve znění pozdějších předpisů (dále jen „stavební zákon“), ve smyslu zákona č. 222/1999 Sb., o zajišťování obrany České republiky, ve znění pozdějších předpisů (dále jen „zákon o zajišťování obrany ČR“), a v souladu s Rozkazem ministra obrany č. 39/2011 - Zabezpečení výkonu působnosti MO ve věcech územního plánování a stavebního řádu, v platném znění, **vydává** ve smyslu § 4 odst. 2 písm. a) stavebního zákona pro potřeby vedeného řízení

souhlasné závazné stanovisko

k záměru výměny hlavní nosné konstrukce mostu přes řeku Jičínka, ul. Na Poříčí ve městě Nový Jičín tak, jak byl doložen v písemné a grafické dokumentaci.

Odůvodnění:

Ministerstvo obrany v souladu se zmocněním v § 175 odst. 1 stavebního zákona, dle § 161 téhož zákona a zákona o zajišťování obrany ČR provedlo po obdržení vaší žádosti o vydání závazného stanoviska dotčeného orgánu vyhodnocení předloženého záměru, prověřilo evidenci technické infrastruktury v jeho vlastnictví. Odbor ochrany územních zájmů a státního odborného dozoru SM MO neeviduje inženýrské sítě a podzemní telekomunikační vedení, které by byly s daným stavebním záměrem v kolizi.

Daný stavební záměr je lokalizován v územích vymezených Ministerstvem obrany v souladu s § 175 stavebního zákona u stavebních úřadů. Tato vymezená území Ministerstva obrany jsou shodná s údaji o území poskytovanými Ministerstvem obrany pro ÚAP a jejich součástí jsou podrobné specifikace podmínek ve vymezeném území Ministerstva obrany a zákonná určení. Po posouzení stavebního záměru odbornými složkami Ministerstvo obrany konstatuje, že předložený stavební záměr není v rozporu se zájmy Ministerstva obrany a nekoliduje s ochranou zájmů Ministerstva obrany (viz ÚAP - jev 102a, 119).

Realizace stavebního záměru provedená v souladu s předloženou projektovou dokumentací neohrozí naplnění veřejného zájmu na zajištění obrany a bezpečnosti státu.

Toto závazné stanovisko Ministerstva obrany je platné 2 roky a musí být vyžádáno znovu, nebude-li během této doby stavba zahájena nebo dojde-li ke změnám v umístění, výšce nebo rozsahu stavby.

Kontaktní osoba: Ing. Eva Ustohalová, tel. 973 445 707

Ing. Eva Ustohalová
ministerský rada
oddělení ochrany územních zájmů
podepsáno elektronicky

V další korespondenci, týkající se výše uvedené věci, uvádějte odkaz na sp. zn.: 164783/2023-1322-OÚZ-BR tohoto závazného stanoviska Ministerstva obrany.

Adresa pro doručování:

Ministerstvo obrany,
Sekce majetková,
odbor ochrany územních zájmů a státního odborného dozoru,
oddělení ochrany územních zájmů
pracoviště OÚZ Brno
Svatoplukova 2687/84, 662 10 Brno
IČO: 60162694



Č. j. KRPT-282793-2/ČJ-2023-070406

Nový Jičín 13. listopadu 2023

Počet listů: 1

Příloha: 1/PD

MSS – PROJEKT s.r.o.
pobočka
Žerotínova 992
755 01 VSETÍN

Vyjádření k projektové dokumentaci „MOST NA POŘÍČÍ U Č. P. 53“ – pro vydání územního rozhodnutí a vyjádření dle § 77 odst. 2 písm. b) zákona č. 361/2000 Sb., o provozu na pozemních komunikacích a o změnách některých zákonů (dále jen „zákon o silničním provozu“), v souladu s vyhláškou č. 294/2015 Sb.

Policie České republiky, Krajské ředitelství policie Moravskoslezského kraje, Dopravní inspektorát v Novém Jičíně jako orgán státní správy na úseku bezpečnosti a plynulosti provozu na pozemních komunikacích, ve smyslu § 16 odst. 2 písm. b) zákona č. 13/1997 Sb., po prostudování předložené dokumentace,

nemá námitek

z hlediska svých sledovaných zájmů k nadepsané stavbě, při splnění podmínek:

- Výška zábradlí bude výše 1100 mm. Podle projektu je navržena výška zábradlí 1090 mm (760 „výška zábradlí na I profilu konstrukce“ + 400 „spodní část roštu“ - 70 „roštová mostovka“ = 1090).
- Protože je průjezdni šíře mostního objektu 3,01 m, bude mostní objekt doplněn o svislé dopravní znační B15 v vyznačení odpovídající šíře – viz TP 65.

Stavba řeší náhradu stávajícího mostního objektu přes vodní tok Jičínka v k. ú. Žilina u Nového Jičína u domu. č. p. 53, za nový mostní objekt v jiném provedení.

K návrhu přechodného dopravního značení uvádíme:

- Jelikož nám není znám přesný termín realizace stavby, k návrhu se v tuto dobu vyjadřovat nebudeme – vydávat stanovisko jako podklad pro rozhodnutí SSÚ ve smyslu § 77 odst. 2 písm. b) zákona o silničním provozu.
- Návrh DIO je řešen pro úplnou uzavěru silnice III/4832, která je přilehlá vodnímu toku. Silnice má být využita pro ustavení velkotonážního jeřábu. Zde upozorňujeme, že i při

jiném zásahu do komunikace jakož i silnice III/4832, bude užito odpovídající PDZ, tedy například v době prodlevy mezi demolicí a ustavením nového mostu, provádění prací při chystání prací nebo dokončení, apod.

- Zhotovitel stavby, v dostatečném předstihu před zahájením stavebních prací, požádá zdejší pracoviště o vyjádření k umístění přechodné úpravy silničního provozu na komunikaci.
- Toto stanovisko bude přílohou žádosti.

Zpracoval: por. Ing. Kamil Ondřejík, komisař

por. Ing. Filip GREGOR
vedoucí Dopravního inspektorátu

**MSS - projekt
Žerotínova 992
Vsetín
755 01**

VÁŠ DOPIS ZN.	ČÍSLO JEDNACÍ	SPISOVÁ ZNAČKA	DATUM
	LCR951/032324/2023	LCR0000580/2023	21.12. 2023
VYŘIZUJE	TELEFON	GSM	FAX
Evják	956 951 408	725879729	
			E-MAIL
			jan.evjak@lesycr.cz

Vyjádření k akci M 704 – Most na Poříčí u č.p. 53 a souvisejících objektů SO 201 – Most na poříčí u č.p. 53 (stavba trvalá) a SO 202 – Provizorní přemostění včetně stezky pro pěší (stavba dočasná) – společné povolení

Lesy České republiky, s.p., zastoupené správou toků – oblast povodí Odry, určený jako správce vodního toku Jičínka IDVT 10100213 obdržely od Vás žádost o vyjádření k výše zmíněné akci.

Jedná se o změnu dokončené stavby, stavbu trvalou. Účel stavby je převedení místní komunikace přes řeku Jičínka. Bude provedena výměna hlavní nosné konstrukce mostu přes řeku Jičínka, ul. Na poříčí ve městě Nový Jičín. Stávající dřevěná hlavní nosná konstrukce bude vyměněna za konstrukci ocelovou, spodní stavba a předmostí zůstane zachováno v plném rozsahu. V korytě vodního toku budou provedeny udržovací práce – přespárování dlažby z lomového kamene cementovou maltou. Po dobu stavebních prací na mostě a v blízkosti mostu bude nutné zachovat stávající pěší dopravu. Z tohoto důvodu bude na návodní straně mostu ve vzdálenosti cca 150,0 m od osy řešeného mostu umístěna provizorní lávka pro pěší. Předpokládaná doba provozu provizorní lávky a tím i omezení silničního provozu na místní komunikaci v ul. Na Poříčí vlivem výstavby mostu se předpokládá na dobu cca 1 týdně.

S o u h l a s í m e s předloženou dokumentací za těchto podmínek:

1. Nový průtočný profil v místě mostu převede průtok KNP (kontrolní návrhový průtok) pro Q100 s rezervou 0,375 m a NP (návrhový průtok) pro Q50 s rezervou 0,545 m. Pro dočasnou stavbu lávky pro pěší není v technické zprávě uveden navrhovaný průtok, dle výkresů však nesplňuje požadavky na Q 50 nebo Q 100 s požadovanou rezervou.
2. Lesy České republiky s.p. nebudou nabývat do majetku jakékoli konstrukce spojené s tou to stavební akcí.
3. U pozemků v majetku státu s právem hospodařit pro Lesy České republiky s.p., které budou stavbami dotčeny bude před vydáním společného povolení provedeno majetkoprávní vypořádání, kontakt pro jednání: Ing. Radvana Stonavská, radvana.stonavska@lesycr, tel: 956 951 212.
4. Pokud dojde ke kontaktu s podélnou úpravou v majetku Lesů České republiky, bude bezesbýtku uvedena do původního stavu a místa budou předem a po úpravě zdokumentovaná, správce toků bude přizván k vyhotovení prací v daných úsecích, kontakt: Jan Evják tel: 725879729, 956 951 408, jan.evjak@lesycr.cz.
5. Skladování stavebního materiálu pouze mimo ochranné pásmo vodního toku.

Lesy České republiky, s.p. se sídlem Přemyslova 1106/19, Nový Hrádek Králové, Hrádek Králové, PSČ 500 08

Spisová značka AXL 540 vedená u rejstříkového soudu v Hradci Králové, IČ: 42189451, DIČ: CZ42189451

Lesy České republiky, s.p. jsou držitelem povolení o účasti v certifikaci lesu, logo PEFC (08-2101/0001) a certifikátu C-0-C.



Smluvní podmínky Lesy České republiky, s.p. zůstávají neovlivněny touto akcí, která je součástí projektu, který je financován z rozpočtu státu. Lesy České republiky, s.p. jsou držitelem povolení o účasti v certifikaci lesu, logo PEFC (08-2101/0001) a certifikátu C-0-C. Lesy České republiky, s.p. jsou držitelem povolení o účasti v certifikaci lesu, logo PEFC (08-2101/0001) a certifikátu C-0-C. Lesy České republiky, s.p. jsou držitelem povolení o účasti v certifikaci lesu, logo PEFC (08-2101/0001) a certifikátu C-0-C. Lesy České republiky, s.p. jsou držitelem povolení o účasti v certifikaci lesu, logo PEFC (08-2101/0001) a certifikátu C-0-C.



Váš dopis zn.:

Ze dne: 01.11.2023

MSS - projekt s.r.o.

Michelská 63/580

14100 Praha 41

Naše č.j.: POD/18585/2023

Spis. zn.: 923.2_46

Vyřizuje: Ing. Kateřina Fochtová

Tel.: 596657273

E-mail: Katerina.Fochtova@pod.cz

Datum: 06.11.2023

M 704 – Most Na Poříčí u č.p. 53, k. ú. Žilina u Nového Jičína - stanovisko správce povodí

Dne 1.11.2023 jste nás požádali o stanovisko k projektové dokumentaci pro společné povolení výše uvedené stavby.

Jedná se o změnu dokončené stavby mostu přes řeku Jičínku v ř. km 13,085, v úseku, který je ve správě lesů ČR. Je navržena výměna stávající mostovky, spodní stavba zůstane beze změn. Součástí stavby bude mostní provizorium.

Úroveň spodní hrany mostovky bude přibližně o 0,1 m přizvednuta oproti stávajícímu stavu a bude na úrovni výškové kóty 308,285 m n. m.

K předložené projektové dokumentaci uvádíme následující:

• Průběh hladin velkých vod na řece Jičínce v tomto úseku byl stanoven v rámci práce „Studie odtokových poměrů, návrh na stanovení záplavových území na vodním toku Jičínka v úseku km 10,400 – 17,900“ (Lineplan, 2009).

Dle této práce je hladina stoleté vody na Jičínce na úrovni výškové kóty 307,00 m n.m.

Nová mostovka je navržena v dostatečném převýšení nad hladinou Q_{100} (i pro šterkonosný tok).

• Stavba musí být projednána rovněž se správcem toku Jičínka v zájmovém úseku.

• V rámci realizace stavby požadujeme vypracovat havarijní a povodňový plán ve smyslu zákona 254/2001 Sb. § 39 (ohrožení závadnými látkami) a § 71 (ohrožení povodněmi) a předložit jej našemu VH dispečinku ke schválení (Ing. Zdráhal, tel: 596 657 238).

• Stavbou nesmí dojít ke znečištění vodního toku materiálem z demolice, cementovým mlékem, stavebním materiálem a ropnými úkapy.

• V korytě vodního toku nesmí být ukládán stavební materiál.

• Po ukončení pracovní směny musí stavební stroje opustit koryto toku.

Z hlediska správce povodí s předmětnou stavbou souhlasíme za předpokladu dodržení výše uvedených požadavků

Stavba je navržena v povodí vodního útvaru HOD_0070 Jičínka od pramene po tok Zrzávka včetně. Ekologický stav tohoto útvaru byl vyhodnocen jako střední. U vodního útvaru se předpokládá nedosažení dobrého chemického stavu. Celkový stav tohoto útvaru byl vyhodnocen jako nevyhovující.

Správce povodí posoudil vliv záměru na stav a potenciál útvarů povrchových vod a na stav útvarů podzemních vod podle "Metodického pokynu k posouzení možnosti vlivu záměru na stav dotčených vodních útvarů, MZe a MŽP, 02/2018".

Z hlediska zájmů daných platným Národním plánem povodí Odry a Plánem dílčího povodí Horní Odry (ustanovení § 24 až § 26 vodního zákona) je uvedený záměr možný, protože lze

1 / 2

Povodí Odry, státní podnik

Varenská 3101/49, Moravská Ostrava

702 00 Ostrava, doručovací číslo 701 26

E-mail: info@pod.cz

IČ: 70890021, DIČ: CZ70890021

Zapsán v OR u Krajského soudu

v Ostravě, spisová značka AXIV 584

Bankovní spojení:

KB Ostrava

č. ú.: 97104761/0100

www.pod.cz

Státní podnik Povodí Odry zpracovává osobní údaje dle zákona č. 110/2019 Sb. v platném znění. Bližší informace naleznete na webových stránkách.


Paul

předpokládat, že záměrem nedojde ke zhoršení chemického stavu a ekologického stavu dotčených útvarů povrchových vod a chemického stavu a kvantitativního stavu útvarů podzemních vod, a že nebude znemožněno dosažení jejich dobrého stavu.


Toto hodnocení vychází z posouzení souladu daného záměru s výše uvedenými platnými dokumenty.

Záměr „M 704 – Most Na Poříčí u č.p. 53, k. ú. Žilina u Nového Jičína“ je v souladu s Plánem pro zvládání povodňových rizik v povodí Odry.

Platnost tohoto stanoviska je dva roky od data vydání.


Elektronický podpis : 13.11.2023
Certifikát autora podpisu :
Jméno : Ing. Lukáš Pavlas
Vydal : PostSignum Qualified CA #
Platnost do : 11.10.2025 09:39:25+02' +0200

Ing. Lukáš Pavlas
vedoucí odboru
vodohospodářských koncepcí a informací




KRAJSKÝ ÚŘAD

MORAVSKOSLEZSKÝ KRAJ

Odbor životního prostředí a zemědělství

28. října 2771/117, 702 00 Ostrava



Váš dopis zn.:

Ze dne: 2024-01-02
Čj.: MSK 469/2024
Sp. zn.: ŽPZ/1217/2024/Bal
205.3 S10

Vyřizuje: Ing. Jana Balonová
Telefon: 595 622 993
Fax: 595 622 126
E-mail: posta@msk.cz
Datum: 2024-01-30

MSS-projekt s.r.o.

Žerotínova 992

755 01 Vsetín

Koordinované závazné stanovisko

Závazná část

Krajský úřad Moravskoslezského kraje, odbor životního prostředí a zemědělství (dále jen „krajský úřad“), jako věcně a místně příslušný **dotčený orgán** podle § 29 odst. 1 a § 67 odst. 1 písm. g) zákona č. 129/2000 Sb., o krajích (krajské zřízení), ve znění pozdějších předpisů, a § 11 odst. 1 písm. a) a b) a § 136 zákona č. 500/2004 Sb., správní řád, ve znění pozdějších předpisů (dále jen „správní řád“), respektive podle dále uvedených ustanovení jednotlivých zvláštních zákonů, po zkoordinování jednotlivých požadavků na ochranu dotčených veřejných zájmů, které všechny krajský úřad hájí, **vydává** podle § 334a odst. 1 a 3 věty první zákona č. 283/2021 Sb., stavební zákon, ve znění pozdějších předpisů (dále jen „nový stavební zákon“), podle § 4 odst. 2 písm. a) a odst. 7 zákona č. 183/2006 Sb., o územním plánování a stavebním řádu (stavební zákon), ve znění pozdějších předpisů (dále jen „stavební zákon“), a § 149 odst. 1 a 2 správního řádu a přiměřeně též podle § 140 správního řádu **žadatel: Město Nový Jičín, Masarykovo nám. 1/1, 741 01 Nový Jičín**, zastoupenému na základě plné moci zmocněncem: MSS-projekt s.r.o., Žerotínova 992, 755 01 Vsetín; IČO: 26849836, **k záměru „M 704 – Most Na Poříčí u č.p. 53“** (dále též jen „záměr“) na základě předložené projektové dokumentace (MSS-projekt s.r.o.; DÚSP z 09/2023) pro vydání společného povolení tohoto záměru na pozemcích parc. č. 1836/1, 1831, 1836/16, 1345, 1836/15, 1312, 1295/1, 1297/1 v k.ú. Žilina u Nového Jičína, **toto souhlasné koordinované závazné stanovisko.**

Odůvodnění

Krajský úřad jako věcně a místně příslušný dotčený orgán obdržel od žadatele dne 2. 1. 2024 žádost o vydání koordinovaného závazného stanoviska k záměru „M 704 – Most Na Poříčí u č.p. 53“.

Podkladem pro vydání tohoto koordinovaného závazného stanoviska byla žadatelem předložená projektová dokumentace záměru „M 704 – Most Na Poříčí u č.p. 53“ (MSS-projekt s.r.o.; DÚSP z 09/2023) pro společné povolení stavby záměru na pozemcích parc. č. 1836/1, 1831, 1836/16, 1345, 1836/15, 1312, 1295/1, 1297/1 v k.ú. Žilina u Nového Jičína. Záměr lze v krátkosti popsat následovně.

Tel.: 595 622 222

Fax: 595 622 126

ID DS: 8x6bxs

IČ: 70890692

DIČ: CZ70890692

Č. účtu: 1650676349/0800



www.msk.cz

Účel stavby je převedení místní komunikace přes řeku Jičínku. Bude provedena výměna hlavní nosné konstrukce mostu přes řeku Jičínku, ul. Na Poříčí ve městě Nový Jičín. Stávající dřevěná hlavní nosná konstrukce bude vyměněna za ocelovou konstrukci, spodní stavba a předmostí zůstane zachováno v plném rozsahu. V korytě vodního toku budou provedeny udržovací práce – přespárování dlažby z lomového kamene cementovou maltou. Jedná se o dva stavební objekty SO 201 – SO 201 – MOST NA POŘÍČÍ U Č.P. 53 a SO 202 – PROVIZORNÍ PŘEMOSTĚNÍ VČETNĚ STEZKY PRO PĚŠÍ.

Při vydávání tohoto koordinovaného závazného stanoviska krajský úřad vycházel rovněž z ustanovení § 334a odst. 1 a 3 věty první nového stavebního zákona, podle kterých mimo jiné platí, že „*přechodným obdobím se rozumí pro účely odstavců 2 a 3 období od 1. ledna 2024 do 30. června 2024*“ a „*ve věcech týkajících se záměrů podle tohoto zákona se v přechodném období postupuje podle dosavadních právních předpisů s výjimkou věcí týkajících se vyhrazených staveb uvedených v příloze č. 3 k tomuto zákonu, staveb s nimi souvisejících a staveb tvořících s nimi soubor staveb*“. Protože předmětný záměr není onou vyhrazenou stavbou, postupoval krajský úřad při vydávání tohoto koordinovaného závazného stanoviska podle právní úpravy účinné do dne 31. 12. 2023.

Krajský úřad posoudil záměr žadatele podle ustanovení jednotlivých zvláštních zákonů, na základě, nichž je krajský úřad příslušný k vydávání závazných stanovisek k předmětnému záměru. Postupy předpokládanými v § 4 odst. 7 stavebního zákona krajský úřad zahrnul do tohoto koordinovaného závazného stanoviska požadavky na ochranu všech dotčených veřejných zájmů, které hájí. Toto koordinované závazné stanovisko je vydáváno za splnění předpokladu, že požadavky na ochranu dotčených veřejných zájmů nejsou v rozporu. Při vydávání tohoto koordinovaného závazného stanoviska byl přiměřeně použit § 140 správního řádu o společném řízení.

K odůvodnění tohoto koordinovaného závazného stanoviska krajský úřad pro úplnost uvádí následující další zjištění.

1. **Podle § 28 odst. 2 písm. e) a § 42a zákona č. 20/1987 Sb., o státní památkové péči, ve znění pozdějších předpisů**, vydává krajský úřad jako dotčený orgán na návrh nebo z vlastního podnětu závazné stanovisko a poskytuje další podklady do řízení vedených jinými správními úřady než orgány státní památkové péče podle zvláštních právních předpisů, jde-li o zabezpečení péče o národní kulturní památky. Jelikož předmětný záměr se netýká žádné národní kulturní památky, zájmy, které krajský úřad hájí podle uvedených ustanovení tohoto zákona, nejsou předmětným záměrem dotčeny.
2. **Ve smyslu ustanovení § 40 odst. 1 a odst. 3 písm. d) a f) a § 44a zákona č. 13/1997 Sb., o pozemních komunikacích, ve znění pozdějších předpisů (dále jen zákon o pozemních komunikacích), nemá odbor dopravy Krajského úřadu Moravskoslezského kraje u předmětné stavby postavení dotčeného orgánu.**

Podle § 40 odst. 3 písm. f) zákona o pozemních komunikacích, uplatňuje krajský úřad závazné stanovisko v územním a společném územním a stavebním řízení z hlediska řešení silnic II. a III. třídy. Jelikož se předmětný záměr netýká řešení žádné takové silnice, není krajský úřad ve vztahu k záměru dotčeným orgánem příslušným k vydání závazného stanoviska ani není dotčeným orgánem.

Podle § 40 odst. 3 písm. d) zákona o pozemních komunikacích je odbor dopravy silničním správním úřadem ve věcech silnic I. třídy. Jelikož se v zájmovém území nenachází žádná ze silnic I. třídy a předmětná stavba nespadá do kompetencí, v rámci kterých krajský úřad z výše uvedené pozice vydává závazné stanovisko, není ani dle § 40 odst. 3 písm. d) zákona o pozemních komunikacích dotčeným orgánem příslušným k vydání závazného stanoviska ani není dotčeným orgánem.

Zdejší správní orgán požaduje svolat jednání ještě před povolením samotného záměru na kterém bude přítomen žadatel, zástupce dotčených obcí, zástupce KODIS, zástupce oddělení veřejné dopravy, odboru dopravy Krajského úřadu Moravskoslezského kraje za účelem návrhu obslužnosti zastávek podél silnice III/4832. Úplnou uzavírkou této silnice v místě řešeného mostu na cca 1 týden dojde k přerušení veškerých tras linkové dopravy v dotčeném území. Zmínka ve výkrese C.04 o tom, že veškeré zastávky pro linkové autobusy zůstanou zachovány ve stávajících pozicích je mylná. Výsledek z jednání bude zapracován do projektové dokumentace.

3. **Podle § 7 odst. 1 písm. c) stavebního zákona** ve spojení s § 334a odst. 2 zákona č. 283/2021 Sb., stavební zákon, ve znění pozdějších předpisů, krajský úřad vydává v přenesené působnosti závazné stanovisko podle § 96b téhož zákona u záměrů nacházejících se ve správních obvodech několika obcí s rozšířenou působností. Jelikož předmětný záměr se nenachází ve správních obvodech několika obcí s rozšířenou působností, zájmy, které krajský úřad hájí podle uvedených ustanovení tohoto zákona, nejsou předmětným záměrem dotčeny.
4. **Krajský úřad posoudil předložené podklady z hlediska zájmů ochrany zemědělské půdy dle zákona č. 334/1992 Sb., o ochraně zemědělského půdního fondu, ve znění pozdějších předpisů** (dále „zákon o ochraně zemědělského půdního fondu“), a sděluje, že záměrem nedojde k odnětí půdy ze zemědělského půdního fondu. Krajský úřad upozorňuje, že v souladu s § 9 odst. 2 písm. d) zákona o ochraně zemědělského půdního fondu není třeba souhlasu k odnětí zemědělské půdy ze zemědělského půdního fondu v případě, je-li ze zemědělského půdního fondu k nezemědělským účelům odnímána zemědělská půda po dobu kratší než jeden rok včetně doby potřebné k uvedení zemědělské půdy do původního stavu, je-li termín zahájení nezemědělského využívání zemědělské půdy nejméně 15 dní předem písemně oznámen orgánu ochrany zemědělského půdního fondu uvedenému v § 15 zákona o ochraně zemědělského půdního fondu. Aby bylo při stavební činnosti zabráněno škodám na zemědělském půdním fondu, popřípadě aby byly tyto škody omezeny na míru co nejmenší, jsou právnické a fyzické osoby povinny postupovat v souladu se zásadami ochrany zemědělského půdního fondu definovanými v § 8 zákona o ochraně zemědělského půdního fondu.
5. **Podle § 4 odst. 2, § 5b odst. 1, § 7, § 8 odst. 6, § 9 odst. 1, § 12 odst. 2, § 37 odst. 2, § 45c odst. 2, § 45e odst. 2, § 46 odst. 3, § 63 odst. 1, § 65, § 75 odst. 1 písm. d) a odst. 3, § 76 odst. 1 písm. a) a odst. 2 písm. a) a c), § 77 odst. 1 písm. a) a l) a odst. 4, § 77a odst. 3 a odst. 4 písm. e), k), l) až n), § 90 odst. 1 a 17 a § 90a zákona č. 114/1992 Sb., o ochraně přírody a krajiny, ve znění pozdějších předpisů** (dále jen „zákon o ochraně přírody a krajiny“), krajský úřad:

Podle § 77a odst. 3 zákona o ochraně přírody a krajiny krajské úřady na území přírodních rezervací, přírodních památek a ochranných pásem těchto zvláště chráněných území vykonávají státní správu v ochraně přírody a krajiny v rozsahu působnosti obecních úřadů, pověřených obecních úřadů a obecních úřadů obcí s rozšířenou působností, není-li podle tohoto zákona příslušné Ministerstvo životního prostředí. Předmětný záměr se nenachází na takovém území, a proto nejsou dotčeny zájmy hájené takto krajským

3/7

úřadem namísto obecních úřadů, pověřených obecních úřadů a obecních úřadů obcí s rozšířenou působností. Jedná se zejména o následující kompetence.

Vydávání namísto pověřených obecních úřadů závazných stanovisek k zásahům do registrovaných krajinných prvků podle § 4 odst. 2 zákona o ochraně přírody a krajiny, pokud se zároveň nejedná o území evropsky významné lokality.

Vydávání namísto obecních úřadů obcí s rozšířenou působností závazných stanovisek k zásahům, které by mohly vést k poškození nebo zničení významného krajinného prvku nebo ohrožení či oslabení jeho ekologicko-stabilizační funkce, pokud se nejedná o registrovaný významný krajinný prvek podle § 6 odst. 1 zákona o ochraně přírody a krajiny a pokud se zároveň nejedná o území evropsky významné lokality.

Podle § 7 zákona o ochraně přírody a krajiny jsou dřeviny chráněny před poškozováním a ničením, pokud se na ně nevztahuje ochrana přísnější (§ 46 a 48 zákona o ochraně přírody a krajiny) nebo ochrana podle zvláštních předpisů. Podle § 65 zákona o ochraně přírody a krajiny orgán státní správy vydávající rozhodnutí podle zvláštních předpisů, jimiž mohou být dotčeny zájmy chráněné tímto zákonem, tak činí jen po dohodě s orgánem ochrany přírody, není-li v zákoně předepsán jiný postup. Protože pro tuto obecnou ochranu dřevin jiný postup předepsán není, činí toto závazné stanovisko krajský úřad namísto tzv. zbytkové působnosti obecního úřadu obce s rozšířenou působností.

Podle § 8 odst. 6 zákona o ochraně přírody a krajiny je ke kácení dřevin pro účely stavebního záměru povolovaného v územním řízení, v územním řízení s posouzením vlivů na životní prostředí, ve společném územním a stavebním řízení nebo společném územním a stavebním řízení s posouzením vlivů na životní prostředí nezbytné závazné stanovisko orgánu ochrany přírody. Krajský úřad tak tímto činí namísto obecního úřadu.

Vydávání namísto obecních úřadů obcí s rozšířenou působností závazných stanovisek - souhlasů k umístování a povolování staveb a k jiným činnostem, které by mohly snížit nebo změnit krajinný ráz podle § 12 odst. 2 zákona o ochraně přírody a krajiny.

Vydávání namísto pověřených obecních úřadů souhlasů ke stanoveným činnostem v ochranných pásmech památných stromů podle § 46 odst. 3 zákona o ochraně přírody a krajiny.

Podle § 90 odst. 1 zákona o ochraně přírody a krajiny souhlasy a závazná stanoviska vydávaná podle tohoto zákona jako podklad pro rozhodnutí podle zvláštního právního předpisu jsou závazným stanoviskem podle správního řádu. A podle § 90 odst. 17 zákona o ochraně přírody a krajiny v řízeních podle jiných právních předpisů, v nichž mohou být dotčeny zájmy chráněné tímto zákonem, jsou orgány ochrany přírody dotčenými orgány.

Navíc je krajský úřad jako orgán ochrany přírody příslušný k posouzení předmětného záměru též například podle § 77a odst. 4 písm. l), m) a n) zákona o ochraně přírody a krajiny, podle kterých *„krajské úřady dále ve svém správním obvodu, nejde-li o národní parky, chráněné krajinné oblasti, národní přírodní rezervace, národní přírodní památky a ochranná pásma těchto zvláště chráněných území anebo o vojenské újezdy l) povolují výjimky ze zákazu poškozovat evropsky významné lokality a sporné lokality podle § 45b odst. 1, m) zajišťují péči o evropsky významné lokality, označují evropsky významné lokality, vydávají závazná stanoviska k zásahům, které by mohly vést k poškození nebo narušení obnovy evropsky významných lokalit*

nebo jejich předmětů ochrany podle § 45c odst. 2, a na jejich území vydávají i stanoviska podle § 4 odstavce 2, n) vydávají souhlasy k činnostem v ptačích oblastech podle § 45e odst. 2, uzavírají smlouvy o způsobu hospodaření v ptačích oblastech podle § 45e odst. 4 a zajišťují péči o ptačí oblasti". Předmětný záměr se nenachází ani na takovém území, a proto také nejsou dotčeny zájmy hájené takto krajským úřadem.

Celkově krajský úřad jako orgán ochrany přírody shrnuje, že zájmy, které krajský úřad hájí podle uvedených ustanovení zákona o ochraně přírody a krajiny, nejsou předmětným záměrem dotčeny.

6. **Podle § 11 odst. 2 písm. b) a c) a § 27 odst. 1 písm. e) a odst. 3 zákona č. 201/2012 Sb., o ochraně ovzduší, ve znění pozdějších předpisů**, krajský úřad vydává „b) závazné stanovisko k umístění stacionárního zdroje uvedeného v příloze č. 2 k tomuto zákonu k řízením podle jiného právního předpisu, c) závazné stanovisko k provedení stavby stacionárního zdroje uvedeného v příloze č. 2 k tomuto zákonu k řízením podle jiného právního předpisu". Protože předmětný záměr neobsahuje umístění nebo provedení takového stacionárního zdroje, zájmy, které krajský úřad hájí podle uvedených ustanovení zákona o ochraně ovzduší, nejsou předmětným záměrem dotčeny.
7. **Podle § 19 odst. 1 a 2 a § 41a zákona č. 44/1988 Sb., o ochraně a využití nerostného bohatství (horní zákon), ve znění pozdějších předpisů** (dále jen „horní zákon“), umístění staveb a zařízení v chráněném ložiskovém území, které nesouvisí s dobýváním, může povolit příslušný orgán podle zvláštních právních předpisů jen na základě závazného stanoviska orgánu kraje v přenesené působnosti, vydaného po projednání s obvodním báňským úřadem, který navrhne podmínky pro umístění, popřípadě provedení stavby nebo zařízení, a žadatel povolení o umístění stavby nebo zařízení v chráněném ložiskovém území, které nesouvisí s dobýváním, doloží žádost tímto závazným stanoviskem.

Z předložených podkladů vyplývá, že se záměr podle „Mapy ložiskové ochrany – Moravskoslezský kraj“, vydané Ministerstvem životního prostředí a Českou geologickou službou-Geofond, nachází v chráněném ložiskovém území (dále jen „CHLÚ“) české části Hornoslezské pánve pro výhradní ložiska černého uhlí.

Podle rozhodnutí Ministerstva životního prostředí, o změně podmínek ochrany ložisek černého uhlí v části CHLÚ České části Hornoslezské pánve, č. j. 880/2/667/22/A-10/1997/98 ze dne 27. 3. 1998, ve znění rozhodnutí ve znění rozhodnutí MŽP, ve věci změny chráněného ložiskového území české části Hornoslezské pánve č. j. MZP/2022/580/277, sp. zn. ZN/MZP/2022/580/31 ze dne 2. 3. 2022, se stavba nachází na ploše „C2“ uvedeného CHLÚ, kde jsou veškeré stavby a zařízení nesouvisející s dobýváním realizovány bez zvláštních opatření proti účinkům poddolování. K umístění staveb v předmětných plochách vydal krajský úřad generální závazné stanovisko, č.j. MSK 46259/2022 ze dne 30. 3. 2022, které je trvale uloženo na místně příslušných stavebních úřadech, což krajský úřad jako správní orgán v oblasti ochrany nerostného bohatství pro úplnost uvádí.

8. **Podle § 47 odst. 1 písm. b), § 48a odst. 2 písm. c) a § 58a zákona č. 289/1995 Sb., o lesích a o změně a doplnění některých zákonů (lesní zákon), ve znění pozdějších předpisů** (dále jen „lesní zákon“), vydává krajský úřad podle § 14 odst. 2 lesního zákona souhlas k vydání územního rozhodnutí, jímž mají být dotčeny pozemky určené k plnění funkcí lesa o výměře 1 ha a více. Jelikož



předmětným záměrem nejsou dotčeny pozemky určené k plnění funkcí lesa o výměře 1 ha a více, zájmy, které krajský úřad hájí podle lesního zákona, nejsou předmětným záměrem dotčeny.

9. **Podle § 104 odst. 3 a § 126a zákona č. 254/2001 Sb., o vodách a o změně některých zákonů (vodní zákon), ve znění pozdějších předpisů** (dále jen „vodní zákon“), také při postupu podle stavebního zákona při umísťování, povolování, užívání a odstraňování staveb lze vydat rozhodnutí nebo učinit jiný úkon jen na základě závazného stanoviska vodoprávního úřadu, pokud mohou být dotčeny zájmy podle tohoto zákona. Podle § 107 odst. 2 vodního zákona jsou krajské úřady dotčenými orgány podle § 104 téhož zákona a vydávají závazné stanovisko ve věcech týkajících se jejich působnosti. Veřejné zájmy vyplývající z vodního zákona, které hájí krajský úřad podle zmíněných ustanovení vodního zákona, nemohou být předmětným záměrem dotčeny, neboť záměr nespadá do působnosti krajského úřadu vymezené v § 107 odst. 1 vodního zákona.
10. **Podle § 33 písm. o) zákona č. 76/2002 Sb., o integrované prevenci a omezování znečištění, o integrovaném registru znečišťování a o změně některých zákonů (zákon o integrované prevenci), ve znění pozdějších předpisů**, je krajský úřad v oblasti integrované prevence dotčeným orgánem v územním a stavebním řízení a při vydání kolaudačního souhlasu podle jiného právního předpisu, pokud se vydání rozhodnutí, stanovisek, vyjádření nebo souhlasů podle zvláštních právních předpisů, které jsou podkladem pro vydání územního rozhodnutí, stavebního povolení nebo kolaudačního souhlasu podle jiného právního předpisu, nahrazuje postupem v řízení o vydání integrovaného povolení podle tohoto zákona. S předmětným záměrem nesouvisí taková situace, a proto zájmy, které krajský úřad hájí podle tohoto zákona, nejsou předmětným záměrem dotčeny.
11. **Krajský úřad podle § 43 písm. e), § 49 odst. 2 a 3 a § 53 odst. 2 zákona č. 224/2015 Sb., o prevenci závažných havárií způsobených vybranými nebezpečnými chemickými látkami nebo chemickými směsmi a o změně zákona č. 634/2004 Sb., o správních poplatcích, ve znění pozdějších předpisů, (zákon o prevenci závažných havárií), ve znění pozdějších předpisů**, vydává na základě posouzení rizik závažné havárie a jeho posudku závazné stanovisko, které je podkladem pro vydání rozhodnutí v územním řízení nebo ve stavebním řízení, v řízení o odstranění stavby anebo v řízení o dodatečném povolení stavby podle stavebního zákona v případě, že územní rozhodnutí nebylo vydáno, v němž stanoví podmínky pro umístění nového objektu nebo jeho uvedení do zkušebního provozu nebo užívání v případě, že se zkušební provoz neprovádí. Jelikož předmětný záměr nepředstavuje nový objekt s umístěním nebezpečných látek ve smyslu tohoto zákona, zájmy chráněné krajským úřadem jako orgánem veřejné správy v oblasti prevence závažných havárií nejsou ve vztahu k předmětnému záměru dotčeny.

Toto koordinované závazné stanovisko zahrnuje požadavky na ochranu všech dotčených veřejných zájmů, které krajský úřad ve vztahu k předmětnému záměru hájí. Protože krajský úřad neshledal, že by předmětným záměrem byly dotčeny veřejné zájmy, které takto hájí, vydal souhlasné koordinované závazné stanovisko, když jiné řešení ani nepřicházelo v úvahu. Respektive pro vydání nesouhlasného koordinovaného závazného stanoviska nebyl dán žádný důvod a pokud by krajský úřad, který je příslušným dotčeným orgánem pro hájení některých veřejných zájmů podle zvláštních právních předpisů s vydáním koordinovaného závazného stanoviska pro správní úkon stavebního úřadu, který takovým koordinovaným závazným stanoviskem je podmíněn, takové koordinované závazné stanovisko nevydal, přestože o ně byl požádán, i tak by se koordinovaná závazná stanoviska považovala za souhlasná a bez podmínek podle § 4 odst. 9 věty druhé stavebního zákona.



S ohledem na vše uvedené vydal krajský úřad postupy především podle části čtvrté správního řádu coby dotčený orgán toto koordinované závazné stanovisko jako podle § 149 odst. 1 správního řádu nesamostatné rozhodnutí, jehož obsah je závazný pro výrokovou část rozhodnutí správního orgánu, respektive podle § 4 odst. 2 písm. a) stavebního zákona pro vydání rozhodnutí nebo jiné úkony podle stavebního zákona. Vydáním tohoto koordinovaného závazného stanoviska krajský úřad plně vyhověl žadatelově žádosti.

Poučení

Podle § 149 odst. 7 správního řádu může proti obsahu tohoto závazného stanoviska směřovat odvolání podané až proti rozhodnutí, pro jehož výrokovou část bude obsah tohoto závazného stanoviska závazný, přičemž odvolací správní orgán pak vyžádá potvrzení nebo změnu závazného stanoviska od správního orgánu nadřízeného správnímu orgánu příslušnému k vydání závazného stanoviska.

Ing. Dana Kučová
vedoucí oddělení
hodnocení vlivů na životní prostředí a lesního hospodářství


Elektronický podpis: 30.1.2024

Certifikát autora podpisu:

Jméno: Dana Kučová

Vydal: PostSignum Qualified CA 4

Platnost do: 25.3.2026 10:35 +01:00




KRAJSKÝ ÚŘAD

MORAVSKOSLEZSKÝ KRAJ

Odbor životního prostředí a zemědělství

28. října 2771/117, 702 00 Ostrava



Váš dopis zn.:

Ze dne:

Čj.:

Sp. zn.:

Vyřizuje:

Telefon:

Fax:

E-mail:

Datum:

MSK 459/2024

ŽPZ/900/2024/Šan

250.4 S5

Ing. Naděžda Šancerová

595 622 597

595 622 126

posta@msk.cz

2024-01-08

MSS-projekt s.r.o.

Žerotínova 992

755 01 Vsetín

Sdělení k žádosti o závazné stanovisko z hlediska horního zákona č. 44/1988 Sb. o ochraně a využití nerostného bohatství

Krajský úřad Moravskoslezského kraje, odbor životního prostředí a zemědělství (dále jen „krajský úřad“), jako příslušný správní orgán podle § 29 odst. 1 zákona č. 129/2000 Sb., o krajích (krajské zřízení), ve znění pozdějších předpisů, obdržel dne 2. 1. 2024 žádost žadatele: MSS-projekt s.r.o., Žerotínova 992, 755 01 Vsetín, o vydání stanoviska z hlediska § 19 zákona č. 44/1988 Sb., o ochraně a využití nerostného bohatství (horní zákon), ve znění pozdějších předpisů, k umístění stavby „**M 704 – Most Na Poříčí u č. p. 53**“ na pozemcích parc. č. 1836/1, 1831, 1836/16, 1345, 1836/15, 1312, 1295/1, 1297/1 v katastrálním území Žilina u Nového Jičína, obec Nový Jičín.

Z předložených podkladů vyplývá, že se stavba podle „Mapy ložiskové ochrany – Moravskoslezský kraj“, vydané Ministerstvem životního prostředí a Českou geologickou službou-Geofond, nachází v chráněném ložiskovém území (dále jen „CHLÚ“) České části Hornoslezské pánve pro výhradní ložiska černého uhlí.

Podle rozhodnutí Ministerstva životního prostředí, o změně podmínek ochrany ložisek černého uhlí v části CHLÚ České části Hornoslezské pánve, č. j. 880/2/667/22/A-10/1997/98 ze dne 27. 3. 1998, ve znění rozhodnutí ve znění rozhodnutí MŽP, ve věci změny chráněného ložiskového území české části Hornoslezské pánve č. j. MZP/2022/580/277, sp. zn. ZN/MZP/2022/580/31 ze dne 2. 3. 2022, se stavba nachází na ploše „C2“ uvedeného CHLÚ, kde jsou veškeré stavby a zařízení nesouvisející s dobýváním realizovány bez zvláštních opatření proti účinkům poddolování.

K umístění staveb v ploše „C2“ vydal krajský úřad v souladu s výše uvedeným rozhodnutím Ministerstva životního prostředí generální závazné stanovisko, č.j. MSK 46259/2022 ze dne 30. 3. 2022, které je trvale uloženo na místně příslušných stavebních úřadech. Povinnost žadatele o vydání územního rozhodnutí doložit závazné stanovisko daná § 19 odst. 2 horního zákona se považuje za předem splněnou.

Ing. Dana Kučová

vedoucí oddělení

hodnocení vlivů na životní prostředí a lesního hospodářství

Tel.: 595 622 222

Fax: 595 622 126

ID DS: 8x6bxed

IČ: 70890692

DIČ: CZ70890692

Č. účtu: 1650676349/0800



Elektronický podpis: 8.1.2024

Certifikát autora podpisu:

Jméno: Dana Kučová

Vydal: PostSignum Qualified CA 4

Platnost do: 25.3.2026 16:55:40:00



Městský úřad Nový Jičín

Odbor životního prostředí

Váš dopis zn.:

ze dne:

Naše č.j.: MUNJ-9777/2024/OŽP-Bš

Spis. značka: OŽP/2156/2024-Bš

Město Nový Jičín

Masarykovo nám. č.p. 1/1

741 01 Nový Jičín

Vyřizuje: Ing. Marek Blahuš

Pracoviště: Masarykovo nám. 1/1

Telefon: +420 556 768 202

Datum: 17.01.2024

ZÁVAZNÉ STANOVISKO

Závazná část:

Městský úřad Nový Jičín, odbor životního prostředí, jako věcně a místně příslušný vodoprávní úřad podle § 104 odst. 2 písm. c) a § 106 odst. 1 zákona č. 254/2001 Sb., o vodách a o změně některých zákonů (vodní zákon), ve znění pozdějších předpisů (dále jen "vodní zákon"), podle § 11 zákona č. 500/2004 Sb., správní řád, ve znění pozdějších předpisů (dále jen "správní řád"), a podle § 61 odst. 1 písm. c) zákona č. 128/2000 Sb., o obcích (obecní zřízení), ve znění pozdějších předpisů, po posouzení žádosti, kterou dne 02.01.2024 podalo

Město Nový Jičín, IČO 00298212, Masarykovo nám. č.p. 1/1, 741 01 Nový Jičín,

(dále jen "žadatel"), na základě tohoto posouzení

vydává souhlas

podle § 17 odst. 1 písm. a) a c) vodního zákona ke stavbě:

„M 704 - Most Na Poříčí u č.p. 53“

na pozemcích parc. č. 1836/1, 1836/15, 1836/16 v k.ú. Žilina u Nového Jičína, na kterých se nachází koryto vodního toku nebo sousedí s vodním tokem Jičínka a nachází ve stanoveném záplavovém území Q100 vodního toku Jičínka a zároveň v aktivní zóně ZÚ a stavbou může dojít k ovlivnění vodních poměrů.

Název vodního toku	Jičínka
IDVT v Centrální evidenci vodních toků	10100213
Číslo hydrologického pořadí a podpořadí	2-01-01-0690-0-00
Název útvaru povrchových vod	Jičínka od pramene po tok Zrzávka včetně
Kód útvaru povrchových vod	HOD_0070
Říční kilometr (staničení)	13,085
Orientační určení polohy (souřadnice v JTSK):	Y= 490522 X= 1129144

ADRESA

Město Nový Jičín
Masarykovo nám. 1/1
741 01 Nový Jičín

KONTAKTY

ISDS: ywmb4nc
e-podatelna@novyjicin.cz
+420 556 768 222

WWW.NOVIJICIN.CZ

facebook.com/novyjicin
IČO 00298212

Podmínky souhlasu podle § 17 odst. 3 vodního zákona:

1. Při provádění stavby budou přijata vhodná opatření k zabránění úniku závadných látek do vod povrchových a podzemních.
2. Při provádění stavby nebude skladován v korytě vodního toku stavební ani jiný materiál, po ukončení pracovní směny opustí všechny stavební stroje koryto vodního toku.
3. Při provádění stavby budou respektovány podmínky správce vodního toku Lesy České republiky, s.p., ve smyslu vyjádření ze dne 21.12.2023 pod č. j. LCR951/032324/2023, které je nedílnou součástí tohoto závazného stanoviska jako příloha č. 1.
4. Při provádění stavby budou respektovány podmínky správce povodí, Povodí Odry, státní podnik, ve smyslu stanoviska ze dne 06.11.2023 pod zn. POD/18585/2023, které je nedílnou součástí tohoto závazného stanoviska jako příloha č. 2.

Odůvodnění:

Dne 02.01.2024 podal žadatel žádost o souhlas vodoprávního úřadu ke stavbě „M 704 - Most Na Poříčí u č.p. 53“ na pozemcích parc.č. 1836/1, 1836/15, 1836/16 v k.ú. Žilina u Nového Jičína. Žadatel je zastupován na základě plné moci právním subjektem MSS - projekt s.r.o., IČO 26849836, Michelská č.p. 580/63, 141 00 Praha.

Žádost byla podána se všemi doklady podle § 16 a přílohy č. 11 vyhlášky č. 183/2018 Sb., o náležitostech rozhodnutí a dalších opatření vodoprávního úřadu a o dokladech předkládaných vodoprávnímu úřadu, ve znění vyhlášky č. 197/2019 Sb., a to:

- Plnou mocí.
- Projektovou dokumentací zpracovanou v září 2022 Ing. Jaroslavem Liškou, hl. projektant Ing. Martin Mynařík, ČKAIT 1301261.
- Stanoviskem správce povodí, Povodí Odry, státní podnik, ze dne 06.11.2023 pod zn. POD/18585/2023.
- Sdělení správce vodního toku Lesy České republiky, s.p., ze dne 21.12.2023 pod č. j. LCR951/032324/2023.

Rozsah stavby: Projektová dokumentace řeší návrh nové nosné konstrukce mostu s ev. č. M704 v ul. Na Poříčí ve městě Nový Jičín. V současnosti je využíván stávající dřevěný most. Jedná se o dřevěnou věšadlovou konstrukci uloženou žb. opěrách. Uložení nosné konstrukce mostu je provedeno pomocí elastomerových ložisek. Současná normální zatížitelnost stávajícího mostu dle hlavní prohlídky je rovna $V_n = 6t$, výhradní zatížitelnost stávajícího mostu $V_r = 12 t$. Z důvodu špatného stavu nosné konstrukce, která vykazuje celou řadu poruch je navržena výměna stávající dřevěné nosné konstrukce za novou ocelovou konstrukci, která bude mít vyšší životnost a menší náročnost na údržbu. Stávající spodní stavba zůstane zachována.

Posouzení vodoprávního úřadu:

Vzhledem ke skutečnosti, že pozemky dotčené stavbou se nachází na pozemcích, na kterých se nachází koryto vodního toku, nebo které sousedí s vodním tokem Jičínka a zasahují do stanoveného záplavového území Q100 vodního toku Jičínka a zároveň do aktivní zóny ZÚ a stavbou může dojít k ovlivnění vodních poměrů, vyžaduje stavební záměr souhlas vodoprávního úřadu podle § 17 odst. 1 písm. a) a c) vodního zákona.

Vodoprávní úřad zapracoval do podmínek závazného stanoviska podmínky správce vodního toku.

Vodoprávní úřad přezkoumal předloženou žádost a dokumentaci z hledisek uvedených v ustanoveních vodního zákona a zjistil, že jejím uskutečněním nebo užíváním nebudou ohroženy zájmy chráněné zákonem č. 254/2001 Sb., o vodách, v platném znění a souvisejícími zvláštními předpisy nad míru citovaného zákona o vodách za předpokladu splnění stanovených podmínek.

Vodoprávní úřad po posouzení žádosti podle § 23a vodního zákona dospěl k závěru, že realizací předmětného záměru nedojde ke zhoršení stavu vodního útvaru povrchových vod HOD_0070 Jičínka od pramene po tok Zrzávka včetně. Vzhledem k charakteru, rozsahu a lokalizaci předmětného záměru lze předpokládat, že jeho realizací nedojde ke zhoršení stavu vodního útvaru a realizace nebude mít za následek nedosažení dobrého stavu vod.

Poučení:

Souhlas vodoprávního úřadu, vydaný závazným stanoviskem, je podkladem pro stavební úřad příslušný k povolení stavby.

Příloha:

1. Vyjádření správce vodního toku Lesy České republiky, s.p., ze dne 21.12.2023 pod č. j. LCR951/032324/2023.
2. Stanovisko správce povodí Povodí Odry, státní podnik ze dne 06.11.2023 pod zn. POD/18585/2023.

Ing. Marek Blahuš
referent veřejné správy
odbor životního prostředí

Obdrží:

Účastníci (dodejky)

1. Město Nový Jičín prostřednictvím MSS - projekt s.r.o., IDDS: ba7n2p2
2. Lesy České republiky, s.p., IDDS: e8jcfsn



město Nový Jičín
Městský úřad Nový Jičín
Odbor životního prostředí

Váš dopis zn.:

Ze dne: 02.01.2024

Naše č.j.: MUNJ-12752/2024/OŽP-Bok

Spis. značka: S-MUNJ-146/2024/OŽP

MSS - projekt s.r.o.

Michelská č. p. 580/63

141 00 Praha 4

Vyřizuje: Ivana Boková

Pracoviště: Masarykovo nám. 1/1

Telefon: 556768265

Mobil:

E-mail: ivana.bokova@novyjicin.cz

Datum: 22.01.2024

Městský úřad Nový Jičín ve smyslu § 4, odst. 2 a odst. 7 zák. č. 183/2006 Sb. o územním řízení a stavebním řádu (stavební zákon) ve znění pozdějších předpisů a na základě žádosti ze dne 02.01.2024 vydává

koordinované závazné stanovisko

pro záměr **M 704 - Most Na Poříčí u č.p. 53**

na parc. č. 1836/1, 1831, 1836/16, 1345, 1836/15, 1312, 1295/1, 1297/1
v k.ú. Žlina u Nového Jičína

k dokumentaci zpracované firmou: MSS - projekt s.r.o., Praha
ze dne : 09/2023

pro účel : společné územní rozhodnutí a stavební povolení
pro žadatele: MSS - projekt s.r.o., Michelská č. p. 580/63, Praha 4

Ve věci byl záměr posouzen oprávněnými úředními osobami v jednotlivých oblastech následovně:

Útvar: **Odbor životního prostředí (referent Ing. Hana Schillerová)**

Číslo jednací: MUNJ-1000/2024/OŽP-HSch

Spis. značka: S-MUNJ-146/2024/OŽP



nojvp24v000e0

Vyřizuje: Ing. Hana Schillerová

Funkce: ochrana přírody a krajiny

Závazná část:

Městský úřad Nový Jičín, odbor životního prostředí jako orgán ochrany přírody věcně a místně příslušný podle § 77 odst. 1 písm. a), k) zákona č. 114/1992 Sb., o ochraně přírody a krajiny (v platném znění, dále jen „zákon“), na základě podané žádosti, předložených a doplněných podkladových materiálů a po vyhodnocení záměru z hlediska zájmů ochrany přírody a krajiny vydává jako dotčený orgán v souladu s § 4 odst. 2 písm. a) zákona č. 183/2006 Sb., o územním plánování a stavebním řádu, ve znění pozdějších předpisů (stavební zákon), a § 149 odst. 1 správního řádu ve vztahu k ochraně krajinného rázu ve smyslu ustanovení § 12 odst. 2 zákona a ochrana a zajištění ekologicko-stabilizační funkce významných krajinných prvků podle § 4 odst. 2 zákona

s o u h l a s n é z á v a z n é s t a n o v i s k o .

Odůvodnění:

Na základě konfrontace připravovaného záměru, kterým je stavba „M 704 - Most Na Poříčí u č.p. 53“ (SO 201 – Most na Poříčí u č.p. 53 - stavba trvalá, SO 202 – provizorní přemostění včetně

ADRESA
Město Nový Jičín
Masarykovo nám. 1/1
741 01 Nový Jičín

KONTAKTY
ISDS: ywmb4nc
e-podatelna@novyjicin.cz
+420 556 768 222

WWW.NOVYJICIN.CZ
facebook.com/novyjicin
IČO 00298212

stezky pro pěší - stavba dočasná) na pozemcích parc. č. 1836/1, 1831, 1836/16, 1345, 1836/15, 1312, 1295/1, 1297/1 v k.ú. Žlina u Nového Jičína, s podkladovými materiály, které jsou orgánu ochrany přírody pro posouzení věci k dispozici, a po vyhodnocení vlivu záměru na zájmy chráněné citovaným zákonem bylo zjištěno, že realizací záměru v souladu s předloženým návrhem bude změněna, nebude však snížena (negativně ovlivněna) přírodní a estetická hodnota krajinného rázu jako dochované přírodní, kulturní a historické charakteristiky daného místa a oblasti ve vymezeném krajinném prostoru (údolní niva vodního toku v zastavěné části sídla), ani nedojde k narušení harmonického měřítka a vztahů v krajině nebo ke kolizi s kulturními a historickými dominantami v území. Předmětem stavebního záměru je změna dokončené stavby, jejímž účelem je převedení místní komunikace přes řeku, kdy bude provedena výměna hlavní nosné konstrukce mostu a stávající dřevěná hlavní nosná konstrukce bude nahrazena ocelovou konstrukcí; spodní stavba a předmostí zůstane zachováno v plném rozsahu. V korytě vodního toku budou provedeny udržovací práce - přespárování dlažby z lomového kamene cementovou maltou.

Vodní toky a údolní nivy jsou významnými krajinnými prvky podle § 3 odst. 1 písm. b) zákona. Jsou chráněny před poškozováním a ničením a nežádoucím snižováním jejich ekologicko-stabilizační funkce. Zásahem do vodního toku Jičínka a jeho údolní nivy (evidovány u oddělení ochrany přírody, lesnictví a myslivosti pod č. 248 *Říčka Jičínka*) nedojde ke zničení ani poškození VKP a funkce bude snížena pouze částečně a dočasně (po dobu stavby, přičemž nebude znemožněna její obnova), proto bylo ke stavebnímu záměru vydáno výše uvedené závazné stanovisko.

K nepříznivému dotčení dalších zájmů v působnosti zdejšího orgánu ochrany přírody nad rámec zákonných podmínek (mj. obecná druhová ochrana rostlin a živočichů včetně volně žijících ptáků, ochrana dřevin rostoucích mimo les, památných stromů, územního systému ekologické stability krajiny na lokální úrovni a zachování přístupu do krajiny) v souvislosti se záměrem nedojde. Stavbu lze realizovat za předpokladu respektování zákonné ochrany dřevin rostoucích mimo les (§ 7-9 zákona, vyhláška č. 189/2013 Sb., o ochraně dřevin a povolování jejich kácení, ve znění pozdějších předpisů, arboristické standardy Agentury ochrany přírody a krajiny ČR), aby nedošlo k poškození nebo zničení dřevin rostoucích na dotčených nebo sousedících pozemcích (nedovolené zásahy do dřevin konkretizuje ustanovení § 2 citované vyhlášky).

Správní orgán využil k posouzení věci a vyhodnocení vlivu záměru na přírodu a krajinu kromě předložených podkladů následující materiály: ústřední seznam ochrany přírody se soupisem zvláště chráněných území a památných stromů, seznam evropsky významných lokalit a ptačích oblastí vyhlášených v rámci soustavy NATURA 2000, vymezení hranic přírodních parků, evidenci významných krajinných prvků (kartotéku a mapové podklady v měřítku 1:5000), ortofoto snímky z informačního systému městského úřadu s údaji o parcelách, územně analytické podklady ORP Nový Jičín s vyznačením územního systému ekologické stability a limitů v území. Orgán ochrany přírody přezkoumal předloženou žádost ve smyslu ustanovení zákona o ochraně přírody a krajiny, jejichž posuzování zdejšímu správnímu orgánu přísluší, přičemž dospěl k závěru, že uskutečněním záměru nebude ohrožen tímto zákonem chráněný veřejný zájem (§ 58 odst. 1 zákona). Protože nebyly shledány důvody bránící vydání souhlasného závazného stanoviska, lze záměr z hlediska zájmů ochrany přírody a krajiny realizovat.

Tímto závazným stanoviskem nejsou posouzeny další zákonné zájmy ochrany přírody a krajiny, které by mohly být záměrem ovlivněny a jejichž posouzení přísluší jiným správním orgánům, mj. zvláštní druhová ochrana rostlin a živočichů, která je v kompetenci krajského úřadu. O výskytu zvláště chráněných druhů v posuzovaném území nemá zdejší orgán ochrany přírody informace. Pokud by při přípravě nebo realizaci stavby byl zjištěn výskyt těchto druhů, nelze zásah do přirozených podmínek jejich vývoje provést bez předchozího projednání s krajským úřadem. Stanovisko nenahrazuje další případná stanoviska, souhlasy, vyjádření, opatření nebo rozhodnutí jiných dotčených subjektů a správních orgánů a neřeší vlastnické vztahy k dotčeným pozemkům.

Útvar: **Odbor životního prostředí** (referent **Mgr. Ondřej Škarka**)Číslo jednací: MUNJ-2601/2024/OŽP-Ska
Spis. značka: S-MUNJ-146/2024/OŽP

nejvp24v0010x

Vyřizuje: Mgr. Ondřej Škarka
Funkce: zemědělský půdní fond

Záměr řeší stavbu mostu „M 704 – Most na Poříčí u č.p. 53“ na pozemcích parc. č. 1836/1, 1836/16, 1936/15 (vodní plocha), 1831, 1345, 1312 (ostatní plocha), 1295/1 a 1297/1 (zahrada) v k.ú. Žilina u Nového Jičína. Pozemky parc. č. 1295/1 a 1297/1 jsou pod ochranou zemědělského půdního fondu a budou dotčeny stavbou do jednoho roku. Tento dočasný zábor o celkové výměře 17 m² bude sloužit pro potřeby dočasné stavby SO 202 provizorního přemostění včetně stezky pro pěší.

Městský úřad Nový Jičín, odbor životního prostředí, jako příslušný orgán ochrany zemědělského půdního fondu pro k.ú. Bartošovice a Sedlnice podle § 61 odst. 1 písm. c) a § 66 zákona č. 128/2000 Sb., o obcích ve znění pozdějších předpisů, § 11 odst. 1 zákona č. 500/2004 Sb., správní řád, ve znění pozdějších předpisů (dále jen „správní řád“) a dle § 15 zák. č. 334/1992 Sb., o ochraně ZPF ve znění pozdějších předpisů (dále jen „zákon o ochraně ZPF“) sděluje dle § 154 správního řádu po prověření podkladů k žádosti, porovnání s územně analytickými podklady ORP Nový Jičín a vyhodnocení z hlediska zájmů chráněných zákonem o ochraně ZPF, že v dané věci závazné stanovisko nevydává.

Odůvodnění :

K odnětí půdy ze zemědělského půdního fondu pro nezemědělské účely není třeba souhlasu orgánu ochrany zemědělského půdního fondu, má-li být odňata zemědělská půda :

- k nezemědělským účelům po dobu kratší než jeden rok včetně doby potřebné k uvedení zemědělské půdy do původního stavu, je-li termín zahájení nezemědělského využívání zemědělské půdy nejméně 15 dní předem písemně oznámen orgánu ochrany zemědělského půdního fondu (§ 9 odst. 2 písm. d) zákona o ochraně ZPF).

Z výše uvedeného vyplývá, že záměr nevyžaduje souhlas k odnětí půdy ze zemědělského půdního fondu, proto se závazné stanovisko orgánu ochrany zemědělského půdního fondu nevydává. Orgán ochrany zemědělského půdního fondu upozorňuje na dodržení opatření na ochranu zemědělských pozemků dle § 8 zákona o ochraně ZPF a výše uvedenou oznamovací povinnost.

Útvar: **Odbor životního prostředí** (referent **Mgr. Jiří Schindler**)Číslo jednací: MUNJ-5120/2024/OŽP-Schi
Spis. značka: S-MUNJ-146/2024/OŽP

nejvp24v0020f

Vyřizuje: Mgr. Jiří Schindler
Funkce: lesní hospodářství (státní správa),
myslivost**Státní správa myslivosti**

Městský úřad Nový Jičín, odbor životního prostředí jako orgán státní správy myslivosti (dále jen správní orgán) věcně a místně příslušný podle § 61 odst. 1 písm. c) zákona č. 128/2000 Sb., o obcích, ve znění pozdějších předpisů (obecní zřízení) a § 60 zákona č. 449/2001 Sb. o myslivosti (dále jen zákon o myslivosti) ve znění pozdějších předpisů k výše uvedenému záměru sděluje, že výše uvedeným záměrem nebudou dotčeny zájmy stanovené zákonem o myslivosti.

Odůvodnění:

Předložená dokumentace neřeší honební pozemky, jelikož se jedná o pozemky zastavěného (zastavitelného) území.

Z hlediska zákona o myslivosti lze záměr realizovat.

Státní správa lesů

Závazná část:

Městský úřad Nový Jičín, odbor životního prostředí, jako orgán státní správy lesů, věcně a místně příslušný podle ustanovení § 61 odst. 1) písm. c) zákona č. 128/2000 Sb., o obcích (obecní zřízení) a podle § 48 odst. 2 písm. c) zákona č. 289/1995 Sb., o lesích a o změně a doplnění některých zákonů, v platném znění (dále jen lesní zákon) **vydává** podle ustanovení § 14 odst. 2 lesního zákona,

souhlas s vydáním územního rozhodnutí a stavebního povolení
pro záměr „M 704 - Most Na Poříčí u č.p. 53 v k.ú. Žilina u Nového Jičína“.

Odůvodnění:

Městský úřad Nový Jičín, odbor životního prostředí, jako orgán státní správy lesů posoudil žádost o vydání koordinovaného závazného stanoviska včetně projektové dokumentace a bylo zjištěno, že záměr je umístěn ve vzdálenosti kratší jak 50 m vzdálenosti od lesních pozemků. Proto se správní orgán zabýval možným vlivem záměru na les a to možnost ovlivnění plnění funkcí lesa a ovlivnění možnosti ovlivnění trvalého hospodaření v něm.

Správní orgán využil k posouzení věci předloženou projektovou dokumentaci, ortofoto snímek z informačního systému městského úřadu s údaji o parcelách, územně analytické podklady s vyznačením lesních pozemků, ochranných pásem lesů a parcel dotčených záměrem.

Dle PD a ortofota bude stavba umístěna cca 47 m od lesního pozemků p.č. 1413/4 v k.ú. Žilina u Nového Jičína. Po posouzení charakteru a umístění stavby 47 m od lesa správní orgán dospěl k závěru, že se nepředpokládá omezení plnění funkcí lesa ani trvalého hospodaření na lesním pozemku. Na základě výše uvedených podkladů a posouzení správní orgán vydal souhlasné závazné stanovisko.

Útvar: Odbor životního prostředí (referent Mgr. Martin Schönwälder)

Číslo jednací: MUNJ-6146/2024/OŽP-Scho
Spis. značka: S-MUNJ-146/2024/OŽP



nojp24v002hs

Vyřizuje: Mgr. Martin Schönwälder
Funkce: ochrany ovzduší, hospodaření v
městském lese

Závazná část :

Městský úřad Nový Jičín, odbor životního prostředí, jako věcně příslušný orgán ochrany ovzduší podle ustanovení § 27 odst. 1 písm. f) zákona č. 201/2012 Sb., o ochraně ovzduší (dále jen „zákon o ochraně ovzduší“) a jako místně příslušný podle ustanovení § 11 zákona č. 500/2004 Sb., správní řád, ve znění pozdějších předpisů (dále jen „správní řád“) vydává závazné stanovisko ke společnému územnímu rozhodnutí a stavebnímu povolení stavby stacionárního zdroje neuvedeného v příloze č. 2 k zákonu o ochraně ovzduší. V předmětné stavbě **nebude** podle předložené dokumentace **umístován nový** nevyjmenovaný zdroj znečišťování ovzduší.

Odůvodnění:

Projektová dokumentace neřeší umístění stacionárního zdroje znečišťování ovzduší – jedná se o stavbu mostu a provizorního přemostění včetně stezky pro pěší bez nových stacionárních zdrojů znečišťování ovzduší, proto zdejší úřad závazné stanovisko z hlediska ochrany ovzduší nevydává.

Útvar: Odbor životního prostředí (referent Ing. Marek Blahuš)

Číslo jednací: MUNJ-9897/2024/OŽP-Bš
Spis. značka: S-MUNJ-146/2024/OŽP



nojp24v003xm

Vyřizuje: Ing. Marek Blahuš
Funkce: vedoucí oddělení vodního hospodářství

Dokumentace řeší stavbu „M 704 - Most Na Poříčí u č.p. 53“ na pozemcích parc. č. 1836/1, 1836/15, 1836/16 v k.ú. Žilina u Nového Jičína.

Městský úřad Nový Jičín, odbor životního prostředí, jako věcně a místně příslušný vodoprávní úřad podle § 106 odst. 1 zákona č. 254/2001 Sb., o vodách a o změně některých zákonů (vodní zákon), ve znění pozdějších předpisů (dále jen "vodní zákon"), vydal samostatně souhlas závazným stanoviskem podle § 17 odst. 1 písm. a) a c) vodního zákona dne 17.01.2024 pod č. j. MUNJ-9777/2024/OŽP-Bš, sp. zn. OŽP/2156/2024-Bš k výše uvedené stavbě, kdy se stavba nachází na pozemku, na kterém se nachází vodní tok a na pozemcích sousedících s korytem vodního toku Jičínka a stavba se nachází v záplavovém území stoletého průtoku vody vč. stanovené aktivní zóny ve vodním toku Jičínka a může ovlivnit vodní poměry.

Útvar: **Odbor životního prostředí (referent Mgr. Eva Rusková)**

Číslo jednací: MUNJ-10250/2024/OŽP-Rus
Spis. značka: S-MUNJ-146/2024/OŽP



nojiwp24v0043s

Vyřizuje: Mgr. Eva Rusková
Funkce: odpadové hospodářství

Městský úřad Nový Jičín, odbor životního prostředí (dále jen "městský úřad"), jako věcně a místně příslušný správní orgán podle § 61 odst. 1 písm. c) zákona č. 128/2000 Sb., o obcích (obecní zřízení), ve znění pozdějších předpisů, § 11 odst. 1 zákona č. 500/2004 Sb., správní řád, ve znění pozdějších předpisů (dále jen "správní řád"), § 146, odst. 3 písm. b) zákona č. 541/2020 Sb., o odpadech, ve znění pozdějších předpisů (dále jen "zákon o odpadech"), na základě žádosti ze dne 02.11.2024 vydává z hlediska nakládání s odpady, vedlejšími produkty, stavebními výrobky, které přestaly být odpadem, nebo stavebními výrobky určenými k opětovnému použití

vyjádření (které není závazným stanoviskem).

Městský úřad obdržel uvedenou žádost s dokumentací pro společné územní rozhodnutí a stavební povolení k záměru M 704 – Most Na Poříčí u č. p. 53 na pozemcích p. č. 1831, 1836/1, 1836/16, 1836/15, 1345, 1312, 1295/1, 1297/1 v k. ú. Žilina u Nového Jičína. Nakládání s odpady produkovány při realizaci stavby spočívající ve výměně dřevěné konstrukce mostu za ocelovou je popsáno v části B.6 Souhrnné technické zprávy s uvedením výčtu katalogových čísel podskupin produkováných odpadů, s odhadem předpokládaného množství odpadů a navrženým způsobem nakládání s odpady.

Městský úřad připomíná, že dle § 3 odst. 2 zákona o odpadech je odpadové hospodářství založeno na hierarchii odpadového hospodářství a **prioritou je předcházení vzniku odpadu, a nelze-li odpadu předejít, pak v následujícím pořadí jeho příprava k opětovnému využití, recyklace, jiné využití, včetně energetického využití, a není-li možné ani to, jeho odstranění.**

Další pravidla pro nakládání se stavebními materiály při odstraňování stavby, provádění stavby nebo údržbě stavby jsou vymezena v § 42 Vyhlášky č. 273/2021 Sb., o podrobnostech nakládání s odpady. Odděleně se soustřeďují:

a) vybourané stavební materiály a výrobky, které je možné opětovně použít nebo stavební a demoliční odpady, které je možné recyklovat; tato povinnost se vztahuje alespoň na materiály nebo odpady vymezené v **bodě 1 přílohy č. 24** k této vyhlášce,

b) vybourané stavební materiály, které mohou být dále využity v režimu vedlejšího produktu; tato povinnost se vztahuje alespoň na materiály nebo odpady vymezené v **bodě 2 přílohy č. 24** k této vyhlášce,

c) stavební a demoliční odpady, které obsahují nebezpečné složky; tato povinnost se vztahuje alespoň na odpady vymezené v **bodě 3 přílohy č. 24** k této vyhlášce.

Podle platných právních předpisů je za nakládání s odpady zodpovědná osoba (původce odpadu), která fyzicky provádí činnost, při které odpad vzniká, pokud není smluvně dohodnuto jinak. **Původce odpadu je povinen mít předání stavebního a demoličního odpadu oprávněné osobě v odpovídajícím množství zajištěno písemnou smlouvou před jeho vznikem.**

Po provedení odstranění stavby zašle stavebník v souladu s ust. § 93a zákona o odpadech neprodleně městskému úřadu doklady prokazující, že s odpady bylo naloženo v souladu se zákonem o odpadech a hierarchií odpadového hospodářství.

Realizace záměru je přípustná a správní orgán nemá proti záměru námitky za předpokladu dodržování platného zákona o odpadech a jeho prováděcích předpisů.

Útvar: Odbor dopravy (referent Bc. Tomáš Hodslavský)

Číslo jednací: MUNJ-10026/2024/OD-Hod
Spis. značka: S-MUNJ-146/2024/OŽP



nojvjp24v003zl

Vyřizuje: Bc. Tomáš Hodslavský
Funkce: silniční hospodářství

Závazná část :

Městský úřad Nový Jičín, odbor dopravy, příslušný dle ust. § 40 odst. 4 písm. d) zákona č. 13/1997 Sb., o pozemních komunikacích, ve znění platném k 31.12.2023, a to v souladu s ust. § 334a zákona č. 283/2021 Sb., stavební zákon, ve znění pozdějších předpisů, zvláštní ustanovení o použitelnosti zákona v přechodném období, (dále jen „zákon o pozemních komunikacích“), jako obecní úřad obce s rozšířenou působností v souladu s ust. § 149 odst. 1 zákona č. 500/2004 Sb., správní řád, ve znění pozdějších předpisů (dále jen správní řád), nemá pro účel společného územního rozhodnutí a stavebního povolení k záměru akce „**M 704 - Most Na Poříčí u č.p. 53**“, na parcelách č. 1836/1, 1836/15 a 1836/16 v k.ú. Žilina u Nového Jičína, připomínek a za dodržení zákona o pozemních komunikacích, vydává k předloženému záměru

souhlasné závazné stanovisko

Odůvodnění:

Podle ust. § 40 odst. 4 písm. d) zákona o pozemních komunikacích, obecní úřad obce s rozšířenou působností uplatňuje stanovisko k územním plánům a regulačním plánům a závazné stanovisko v územním řízení, pokud není příslušné Ministerstvo dopravy nebo Krajský úřad. V daném případě bylo dne 03.01.2024 žadatelem městem Nový Jičín, Masarykovo náměstí 1/1, 741 01 Nový Jičín, IČO 00298212, požádáno o stanovisko ke společnému územnímu rozhodnutí a stavebnímu povolení k záměru „**M 704 - Most Na Poříčí u č.p. 53**“, na parcelách č. 1836/1, 1836/15 a 1836/16 v k.ú. Žilina u Nového Jičína.

Záměr byl posuzován z hlediska souladu se zákonem o pozemních komunikacích a vyhláškou č. 104/1997 Sb., kterou se provádí zákon o pozemních komunikacích. Při plánování a při samotné realizaci stavby je nutno **dodržet zákon č. 13/1997 Sb., o pozemních komunikacích, ve znění pozdějších předpisů.**


Z předložené žádosti a projektové dokumentace vyplývá, že záměr akce předpokládá rekonstrukci mostu na ul. Na Poříčí v Novém Jičíně, u domu č.p. 53 a provizorní přemostění včetně stezky pro pěší v k.ú. Žilina u Nového Jičína. Postup dle ust. § 10 zákona o pozemních komunikacích o připojování pozemních komunikací se neuplatní.

V případě dotčení silničního pozemku místních komunikací stavební činností upozorňujeme na postup dle ust. § 24 zákona o pozemních komunikacích (uzavírky a objízdky) a postup dle ust. § 25 zákona o pozemních komunikacích (zvláštní užívání). Na místě je případně postup dle ust. § 25 odst. 6 písm. c) bod 2,3 zákona o pozemních komunikacích týkající se umístování, skládání a nakládání věcí nebo materiálů nesloužících k údržbě nebo opravám těchto komunikací, nebudou-li neprodleně odstraněny a provádění stavebních prací. Ke zvláštnímu užívání místní komunikace je třeba povolení příslušného silničního správního úřadu. Příslušným silničním správním úřadem vydávajícím povolení uzavírky a povolení zvláštního užívání je dle ust. § 40 odst. 5 písm. b) zákona o pozemních komunikacích je zdejší Městský úřad Nový Jičín, odbor dopravy. O vydání povolení je povinen požádat žadatel. Povolení zvláštního užívání je podmíněno souhlasem vlastníka místní komunikace a souhlasem dotčeného orgánu, kterým je Policie ČR, Krajské ředitelství Policie ČR Moravskoslezského kraje, Dopravní inspektorát Nový Jičín, v případě, že by mohlo dojít k ovlivnění bezpečnosti nebo plynulosti silničního provozu. Podmínky stanovené vlastníkem místní komunikace a dotčeným orgánem musí být splněny.

Městský úřad Nový Jičín, odbor dopravy, jako obecní úřad obce s rozšířenou působností, příslušný dle ust. § 124 odst. 6 zákona č. 361/2000 Sb., o provozu na pozemních komunikacích a o změnách některých zákonů, ve znění pozdějších předpisů (dále jen zákon o silničním provozu), v souladu s ust. § 77 odst. 1 písm. c) zákona o silničním provozu a dle vyhlášky č. 294/2015 Sb., kterou se provádějí pravidla provozu na pozemních komunikacích, je oprávněn ke stanovení místní

a přechodné úpravy provozu na silnici II. třídy, III. třídy, místní komunikaci a veřejně přístupné účelové komunikaci. O stanovení místní a přechodné úpravy provozu je povinen zdejší Městský úřad Nový Jičín, odbor dopravy, požádat žadatel. Záměr lze realizovat.

Útvar: Odbor územního plánování a stavebního řádu (referent **Mgr. Gabriela Traburová**)

Číslo jednací:	MUNJ-11101/2024/UPSŘ-Tr	 nojvp24v004ff
Spis. značka:	S-MUNJ-146/2024/OŽP	
Vyřizuje:	Mgr. Gabriela Traburová	
Funkce:	územní plány, územně analytické podklady	

Závazná část :

Městský úřad Nový Jičín, odbor územního plánování a stavebního řádu, jako příslušný orgán územního plánování (dále jen „úřad územního plánování“) podle ustanovení § 6 odst. 1 písm. e) zákona č. 183/2006 Sb., o územním plánování a stavebním řádu (stavební zákon) ve znění pozdějších předpisů (dále jen „stavební zákon“), ve spojení s § 334a odst. 2 zákona č. 283/2021 Sb., stavební zákon, ve znění pozdějších předpisů (dále jen „nový stavební zákon“) a podle ustanovení § 10 a § 11 odst. 1 písm. b) zákona č. 500/2004 Sb., správní řád, ve znění pozdějších předpisů (dále jen „správní řád“), vydává k záměru „**M 704 - Most Na Poříčí u č.p. 53**“ na parcele č. 1836/1, 1831, 1836/16, 1345, 1836/15, 1312, 1295/1 a 1297/1 v k. ú. Žilina u Nového Jičína podle ustanovení § 96b stavebního zákona, ve spojení s § 334a odst. 2 nového stavebního zákona, a ve smyslu ustanovení § 149 správního řádu toto závazné stanovisko.

Záměr je přípustný.

Odůvodnění:

Městský úřad Nový Jičín obdržel dne 3. 1. 2024 žádost žadatele Města Nový Jičín, v zastoupení společností MSS-projekt, s. r. o., o vydání koordinovaného závazného stanoviska, jehož součástí je i závazné stanovisko úřadu územního plánování, k záměru „**M 704 - Most Na Poříčí u č.p. 53**“ umístěnému na parcele č. 1836/1, 1831, 1836/16, 1345, 1836/15, 1312, 1295/1 a 1297/1 v k. ú. Žilina u Nového Jičína.

Při vydání závazného stanoviska vycházel úřad územního plánování z následujících podkladů předložených žadatelem - projektová dokumentace z 09/2023 pod zodpovědným projektantem Ing. Martinem Mynaříkem obsahující průvodní zprávu, souhrnnou technickou zprávu, situační výkresy, technickou zprávu, řezy objektu aj.

Projektová dokumentace řeší změnu dokončené stavby. Bude provedena výměna hlavní nosné konstrukce mostu. Stávající dřevěná hlavní nosná konstrukce bude vyměněna za ocelovou konstrukci, spodní stavba a předmostí zůstane zachováno v plném rozsahu. V korytě vodního toku budou provedeny udržovací práce – přespárování dlažby z lomového kamene cementovou maltou. Účel stavby je převedení silniční dopravy přes řeku Jičínku. Nosná konstrukce je tvořena hlavními nosníky, příčníky a podélníky z válcovaných ocelových profilů. Mostovka je navržena ze zátěžových ocelových roštů.

Po dobu stavebních prací na mostě a v blízkosti mostu bude nutné zachovat stávající pěší dopravu. Z tohoto důvodu bude na návodní straně mostu ve vzdálenosti cca 150,0 m od osy řešeného mostu umístěna provizorní lávka pro pěší. Bude se jednat o provizorní lávku pro pěší z dvojce ocelových nosníků I320 a dřevěných příčníků. Provizorium bude délky 12,0 m a šířky 2,50 m (průchozí šířka 1,5 m). Provizorium bude osazeno na silničních panelech.

Záměrem jsou dotčeny parcely č. 1836/1, 1831, 1836/16, 1345, 1836/15, 1312, 1295/1 a 1297/1 v k. ú. Žilina u Nového Jičína.

Kromě podkladů předložených žadatelem vycházel odbor územního plánování a stavebního řádu, jako orgán územního plánování z

- Politiky územního rozvoje České republiky (dále jen "PÚR"), ve znění Aktualizace č. 1 schválené usnesením vlády České republiky č. 276 dne 15. 4. 2015, ve znění Aktualizace č. 2 a 3 schválené usnesením vlády České republiky č. 629 a 630 dne 2. 9. 2019, ve znění

Aktualizace č. 5 schválené usnesením vlády České republiky č. 833 dne 17. 8. 2020, ve znění Aktualizace č. 4 schválené usnesením vlády České republiky č. 618 dne 12. 7. 2021 a nakonec ve znění Aktualizace č. 6 schválené usnesením vlády České republiky č. 542 dne 19. 7. 2023

- Zásad územního rozvoje Moravskoslezského kraje (dále jen „ZÚR MSK“), ve znění Aktualizace č. 1 vydané Zastupitelstvem Moravskoslezského kraje dne 13. 9. 2018 usnesením č. 9/957 s nabytím účinnosti dne 21. 11. 2018, ve znění Aktualizace č. 5 vydané Zastupitelstvem Moravskoslezského kraje dne 17. 6. 2021 usnesením č. 4/375 s nabytím účinnosti dne 31. 7. 2021, ve znění Aktualizace č. 3 a 4 vydané Zastupitelstvem Moravskoslezského kraje dne 16. 3. 2022 usnesením č. 7/697 a 7/696 s nabytím účinnosti dne 16. 4. 2022, ve znění Aktualizace č. 2a, vydané Zastupitelstvem Moravskoslezského kraje dne 16. 6. 2022 usnesením č. 8/834 s nabytím účinnosti dne 16. 8. 2022, ve znění Aktualizace č. 2b vydané Zastupitelstvem Moravskoslezského kraje dne 15. 9. 2022 usnesením č. 9/942 s nabytím účinnosti dne 11. 10. 2022, a nakonec ve znění Aktualizace č. 7, vydané Zastupitelstvem Moravskoslezského kraje dne 8. 6. 2023 usnesením č. 12/1319 s nabytím účinnosti dne 13. 7. 2023,
- Územního plánu Nový Jičín (dále jen „ÚP“), který byl vydán formou opatření obecné povahy (dále jen OOP) pod č. j. 60793/2009 usnesením Zastupitelstva města Nový Jičín č. 13/20/2009 na jeho 20. zasedání konaném dne 10. 9. 2009 (účinný od 1. 10. 2009), který byl změněn změnou č. 1 vydanou formou OOP usnesením Zastupitelstva města Nový Jičín č. j. 12/14/2012 na jeho 14. zasedání konaném dne 17. 9. 2012 (účinnost od 16. 10. 2012), změněn změnou č. 2 vydanou formou OOP č. j. 86362/2012 usnesením Zastupitelstva města Nový Jičín na jeho zasedání konaném dne 17. 12. 2012 (účinnost od 18. 1. 2013), změněn změnou č. 3 vydanou formou OOP č. j. 43328/2015 usnesením Zastupitelstva města Nový Jičín na jeho zasedání konaném dne 11. 6. 2015 (účinnost od 22. 7. 2015), dále změnou č. 4 vydanou formou OOP č. j. 79071/2016 usnesením Zastupitelstva města Nový Jičín na zasedání konaném dne 10. 11. 2016 (účinnost od 30. 11. 2016), změnou č. 5 vydanou formou OOP pod č. j. 65476/2019 usnesením Zastupitelstva města Nový Jičín č. 110/Z5/2019 na jeho 5. zasedání konaném dne 5. 9. 2019 (účinnost od 10. 10. 2019), změnou č. 6 vydanou formou OOP pod č. j. 99133/2021 usnesením Zastupitelstva města Nový Jičín 396/Z17/2021 na jeho 17. zasedání konaném dne 13. 9. 2021 (účinnost od 11. 11. 2021) a nakonec změnou č. 7 vydanou formou OOP pod č. j. 33314/2023 usnesením Zastupitelstva města Nový Jičín 142/3Z/2023 na jeho 3. zasedání konaném dne 13. 3. 2023 (účinnost od 6. 4. 2023)
- územně analytických podkladů.

Úřad územního plánování posoudil podle § 96b odst. 1 stavebního zákona, ve spojení s § 334a odst. 2 nového stavebního zákona, záměr a shledal, že vyvolává změnu v území. Přezkoumal záměr podle § 96b odst. 3 stavebního zákona, ve spojení s § 334a odst. 2 nového stavebního zákona, zda je přípustný z hlediska souladu s politikou územního rozvoje a územně plánovací dokumentací a z hlediska uplatňování cílů a úkolů územního plánování, či nikoliv.

Z hlediska PÚR je plánovaný záměr dotčen koridorem pro záměr produktovodu republikového významu s ozn. DV3 (Koridor pro prodloužení produktovodu v úseku Loukov–Sedlnice a Sedlnice–letišťe Mošnov). Koridor je dále řešen v ZÚR.

Z hlediska ZÚR je plánovaný záměr dotčen koridorem produktovodu s ozn. PR1, který je vymezen jako veřejně prospěšná stavba. Územní plán má tento záměr upřesněn, přičemž přestavba předmětného mostu leží v bezpečnostní vzdálenosti od navržené trasy produktovodu. Lze však konstatovat, že záměrem nebudou omezeny územní podmínky pro realizaci produktovodu.

Z hlediska Územního plánu Nový Jičín je část parcely č. 1836/1, dotčená záměrem, součástí zastavěného území, plochy VV – vodní plochy a vodní toky. Ta připouští stavby mostů a lávek a nezbytnou obslužnou a veřejnou dopravní a technickou infrastrukturu. Část zmíněné parcely a další pozemky s parc. č. 1836/15, 1836/16 a 1345 náleží do zastavěného území, do plochy ZP – zeleň – přírodního charakteru. Přípustné využití plochy jsou stavby na vodních tocích, mosty či lávky. Pozemek s parc. č. 1831 patří do zastavěného území, plochy DS – dopravní infrastruktura – silniční. Jejím hlavním využitím jsou stavby a zařízení silniční dopravy, připouští se zařízení pro údržbu silnic a nezbytná obslužná a veřejná dopravní a technická infrastruktura.

Pozemky s parc. č. 1312, 1295/1 a 1297/1, které jsou dotčeny záměrem provizorní lávky, jsou součástí zastavěného území, plochy BV – *bydlení individuální – venkovské*. Plocha připouští komunikace funkční skupiny C a D a další stavby související s dopravní infrastrukturou. Záměrem je přestavba mostu za účelem převedení silniční dopravy přes vodní tok. Pro zachování pěší prostupnosti území je dále navržena provizorní lávka. Záměr splňuje podmínky způsobu využití dotčených funkčních ploch VV, ZP, DS a BV. Záměr je na základě výše uvedeného **v souladu s ÚP Nový Jičín, ve znění Změny č. 1 – 7.**

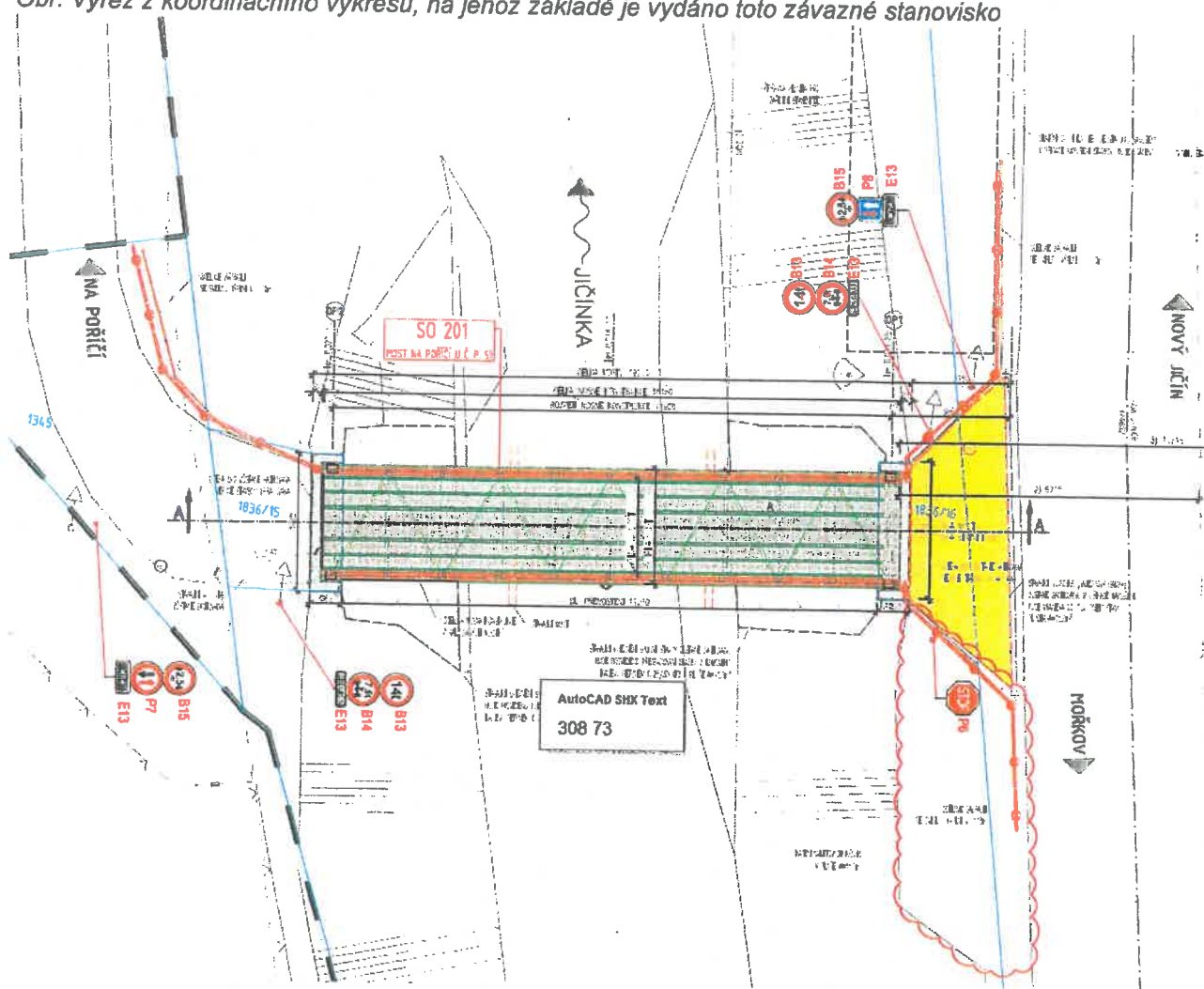
Při posouzení souladu s cíli a úkoly územního plánování dle ust. § 18 a § 19 stavebního zákona, ve spojení s § 334a odst. 2 nového stavebního zákona, lze konstatovat, že záměr nemá vliv na stávající charakter zástavby a nemá negativní vliv na udržitelný rozvoj území. Úřad územního plánování zkoordinoval veřejné i soukromé záměry změn v území a vzhledem k nástrojům, cílům a úkolům územního plánování se záměrem souhlasí.

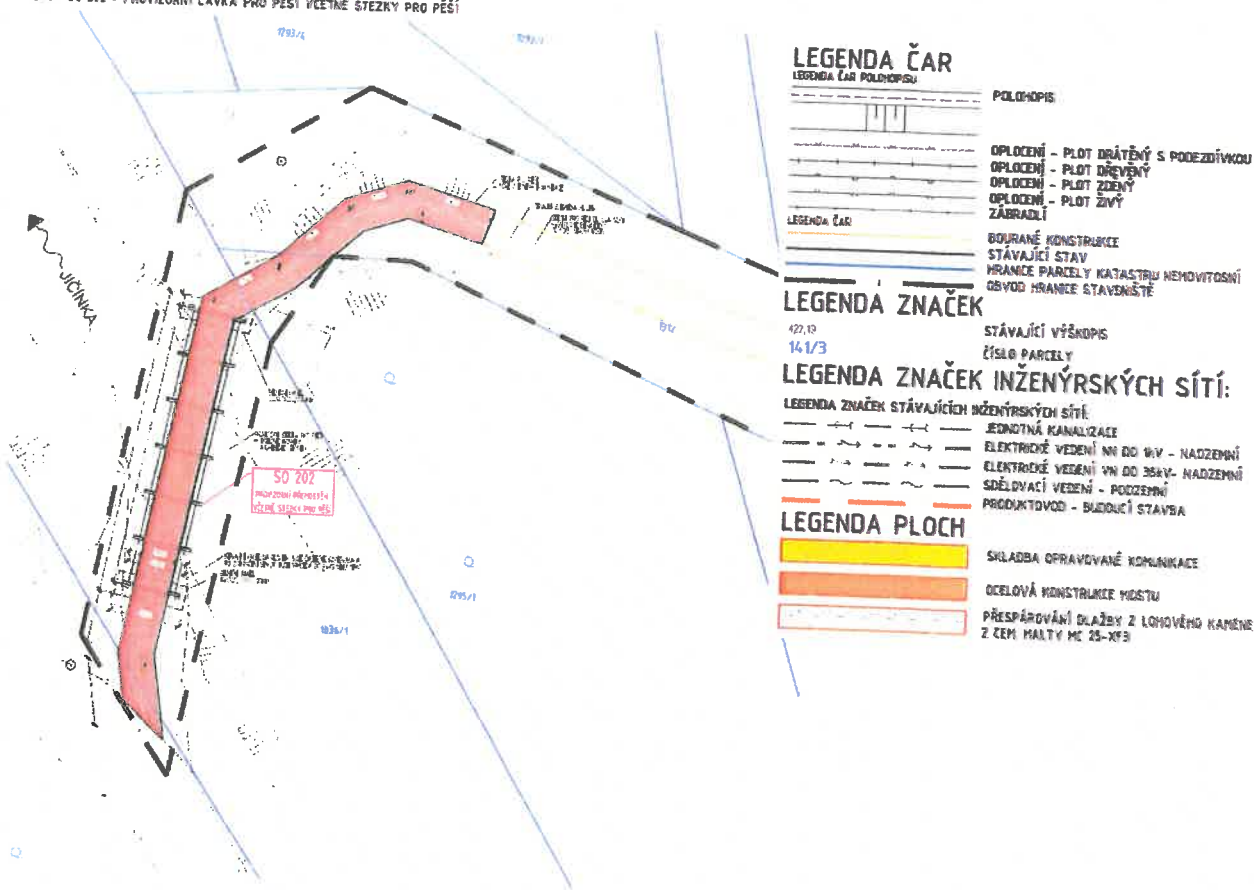
Závazné stanovisko platí 2 roky ode dne vydání.

Závazné stanovisko nepozbývá platnosti,

- a) bylo-li na základě žádosti podané v době jeho platnosti vydáno územní rozhodnutí, společné povolení nebo jiné obdobné rozhodnutí podle jiného zákona a toto rozhodnutí nabylo právní moci,
- b) byla-li na základě návrhu veřejnoprávní smlouvy nahrazující územní rozhodnutí nebo společné povolení podaného v době jeho platnosti uzavřena veřejnoprávní smlouva a tato veřejnoprávní smlouva nabyla účinnosti, nebo
- c) nabyli-li právních účinků územní souhlas nebo společný územní souhlas anebo souhlas s provedením ohlášeného stavebního záměru vydaný k oznámení stavebního záměru učiněného v době platnosti závazného stanoviska.

Obr. Výřez z koordinačního výkresu, na jehož základě je vydáno toto závazné stanovisko





Útvar: Odbor územního plánování a stavebního řádu (referent Bc. Eva Slováčková)

Číslo jednací: MUNJ-11704/2024/UPSŘ-SI
Spis. značka: S-MUNJ-146/2024/OŽP



nojiwp24v004s2

Vyřizuje: Bc. Eva Slováčková
Funkce: územní a stavební řízení, památková péče

Závazná část:

Městský úřad Nový Jičín, odbor územního plánování a stavebního řádu, oddělení stavební úřad, jako příslušný orgán státní památkové péče podle ustanovení § 29 odst. 2 písm. b) zákona č. 20/1987 Sb., o státní památkové péči, ve znění pozdějších předpisů (dále jen „zákon o státní památkové péči“) a podle ustanovení § 10 a § 11 odst. 1 písm. b) zákona č. 500/2004 Sb., správní řád, ve znění pozdějších předpisů (dále jen „správní řád“) sděluje, že výše uvedenou stavbou nebudou dotčeny zájmy památkové péče.


Odůvodnění:

Orgán státní památkové péče není dotčeným orgánem, neboť předložený záměr se nenachází v městské památkové rezervaci, ani jejím ochranném pásmu a nejedná se o práce prováděné na kulturní památce. Na základě těchto skutečností nebude závazné stanovisko vydáváno. Zároveň upozorňujeme na skutečnost, že podle § 22 odst. 2 zákona o státní památkové péči má-li se provádět stavební činnost na území s archeologickými nálezy, jsou stavebníci již od doby přípravy stavby povinni tento záměr oznámit Archeologickému ústavu AV ČR, Praha a umožnit jemu nebo oprávněné organizaci provést na dotčeném území záchranný archeologický výzkum. Z hlediska zákona o státní památkové péči lze záměr realizovat.

Poučení:

Závazné stanovisko je dle § 149 zákona č. 500/2004 Sb., správní řád, úkon učiněný dotčeným správním orgánem na základě zákona, jehož obsah je závazný pro výrokovou část rozhodnutí správního orgánu. Závazné stanovisko lze přezkoumat v odvolacím řízení proti rozhodnutí, které bude tímto závazným stanoviskem podmíněno. Jestliže odvolání směřuje proti obsahu závazného stanoviska, vyžádá odvolací správní orgán potvrzení nebo změnu závazného stanoviska od správního orgánu nadřízeného správnímu orgánu příslušnému k vydání závazného stanoviska.

Ing. Eva Bártková
vedoucí odboru životního prostředí



F.4 SMLOUVY

Přehled dotčených nemovitostí je součástí PD viz VÝPIS DOČASNÝCH A TRVALÝCH ZÁBORŮ.

ssmsk			podepsaná koordinační situace
Babšínská			podepsaná koordinační situace
Vlastnické právo: Česká republika Právo hospodařit s majetkem státu: Lesy České republiky, s.p., Přemyslova 1106/19, Nový Hradec Králové, 50008 Hradec Králové			
Kovalčík Osvald, Na Poříčí 252, Žilina, 74101 Nový Jičín			podepsaná koordinační situace

Generální plná moc

Já, níže podepsaná Babšinská Darja, r.č. 395202/963
trvale bytem Nový Jičín - Žilina, ul. Beskydská 79, zmocňuji
svou dceru Lidii Babšinskou, r.č. 665417/2668, bytem
Praha 9, ul. Bobkova 747/32 k mému zastoupení před
orgány státní správy a dále k jednání všude tam,
kde bych se měla dostavit osobně a rozhoduje
dle svého uvážení v můj prospěch.

Plnou moc
převzala: L. Babšinská

Plnou moc
předala: Babšinská

OVĚŘOVACÍ DOLOŽKA PRO LEGALIZACI

Podle ověřovací knihy Městského úřadu Nový Jičín,

poř. č.: **legalizace/987/2017**

vlastnoručně podepsal

**Babšinská Darja, nar.: 02.02.1939, Ivano-Frankivka obl,
Beskydská 79, Nový Jičín**

adresa místa trvalého pobytu

OP č. 207225126

druh a číslo dokladu, na základě kterého byly zjištěny osobní údaje,
uvedené v této ověřovací doložce

V Novém Jičíně 04.07.2017

Markéta Marková


Jméno a příjmení osoby, která legalizaci provedla

Ověřovací doložka pro vidimaci Poř.č.: 74101-0159-0134
Podle ověřovací knihy pošty: Nový Jičín 1

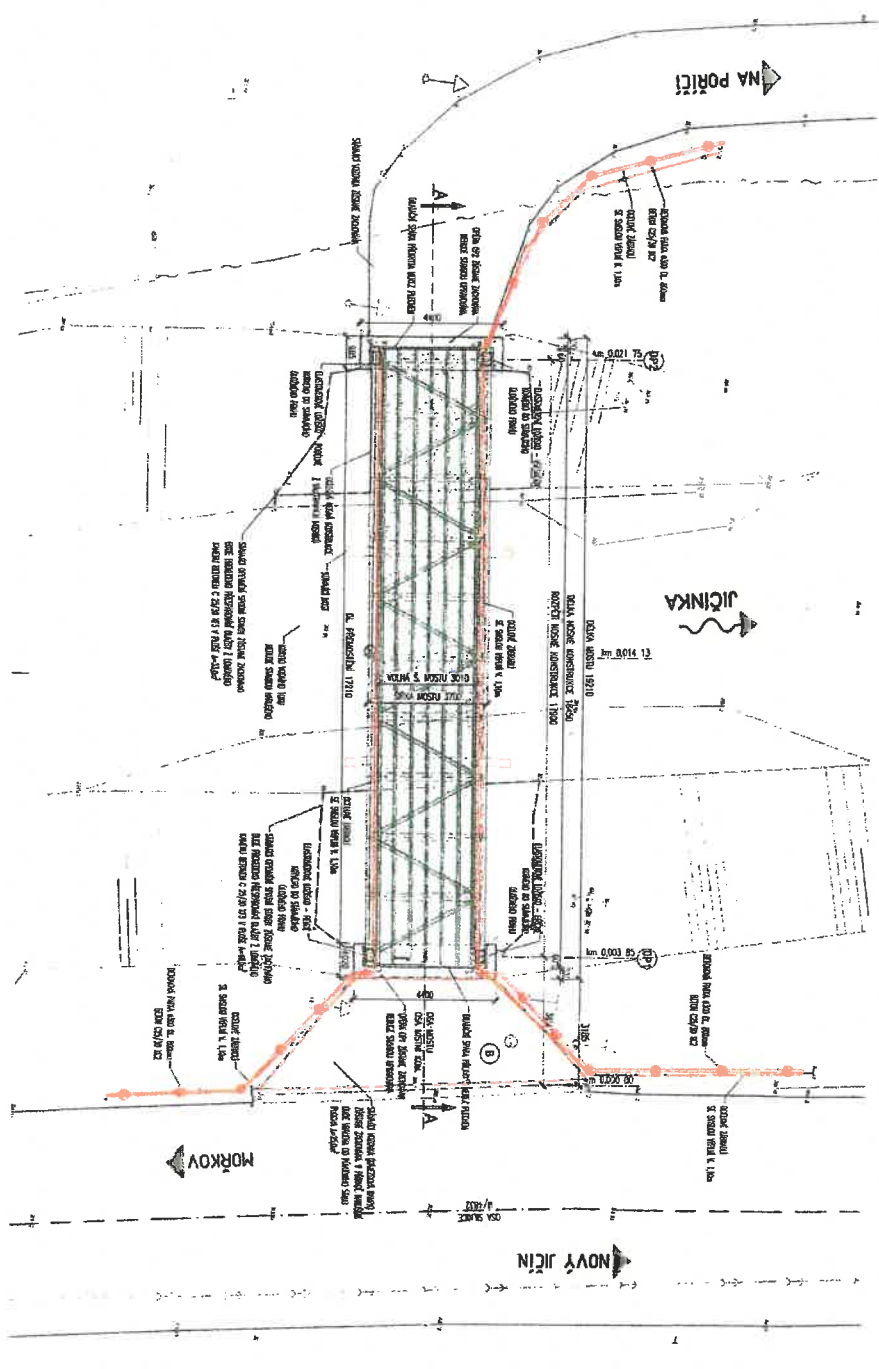
Tato úplná kopie, obsahující 1 stran souhlasí doslovně
s předloženou listinou, z níž byla pořízena a tato listina je
prvopis, obsahující 1 stran.

Listina, z níž je vidimovaná listina pořízena, neobsahuje
viditelný zajišťovací prvek.

Nový Jičín 1 dne 21.08.2023
Lováková Monika



SITUACE - NOVÝ STAV
M 1:100



Priloga k ugotovitvi št. 38464/2023/J3885

Journal SE SAVBOY
19a March Porčin
vedac, štetiška Novj, 1910

Nový Jičín, Husova ulice
Příspěvková organizace
Středisko pro děti
so sídlem v Novém Jičíně
Nový Jičín, Husova ulice
Nový Jičín, Husova ulice

LEGENDA ȚAR

LEGENDA **BAR POLONOPISU**

POLONOPIS

POLYMERIZATION

OPLOČENÍ - PLOT DRÁTĚNÝ S PODEZDÍVKOU
OBJEM - 100 OT OBVĚTV

OPLODĚNÍ - PLDT ZDEŇNÝ

**UPLOUCENÍ - PLDÍ ŽIVÝ
ZÁBRADÍ**

INŽENÝRSKÝ

LEGENDA ZNAČEK INŽENÝRSKÝCH SÍTÍ:

LEGENDA ZNAČEK STÁVAJÍCÍCH MĚNÝRSKÝCH SÍTÍ

JEJEDINIKOVÁ KAPALINÁ ELEKTRIČKÉ VEDENÍ

**ELEKTRICNE VEDENI VN DO 35KV -
NAJDEŽNA**

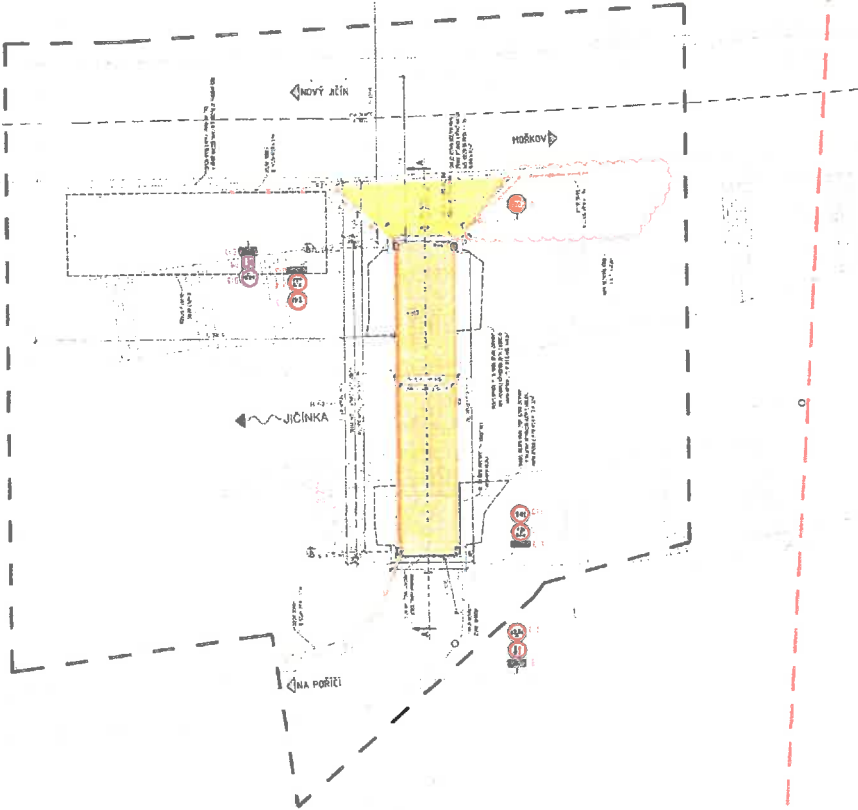
SJELUČACI VELJANI - POLJEŽANI

PROJEKTOVANJE - AUCENCI ŠTAVBA

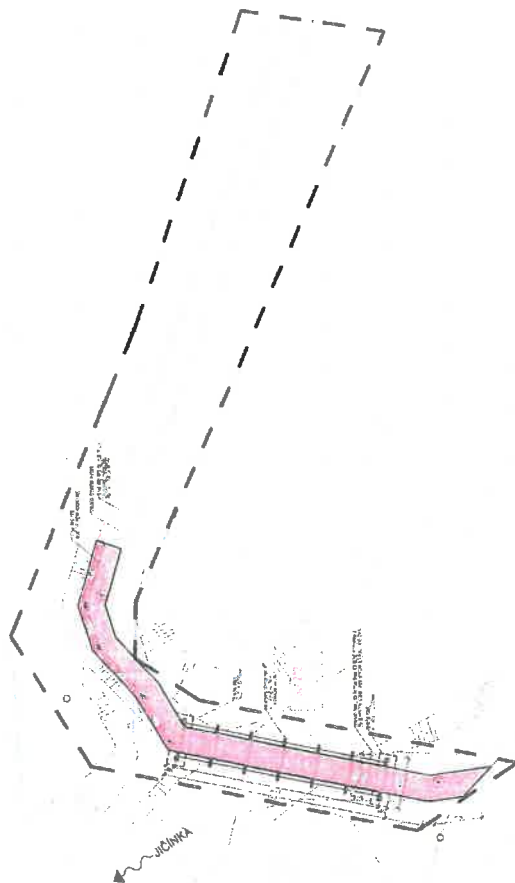
[illegible]

KODAK
K-1600

ČÁST 50 201 - MOST NA PORČÍ U Č.P. 53



ČÁST SO 202 - PROVIZORNÍ LÁVKA PRO PĚŠÍ VČETNĚ STEZKY PRO PĚŠÍ



LEGENDA ČAR

[illegible]

LEGENDA ZNAČEK

[illegible]

LEGENDA PLOCH

[illegible]

SEZNAM TRVALÉHO DZ



ESSENCE OF THE MATTER

SALUDA VISTEV VODARY

[illegible]

POZNÁMKA

[illegible]

ZPEVNĚNÁ PLOCHA STEŽKY PRO PĚŠÍ

[illegible][illegible][illegible][illegible][illegible][illegible]

1980
 1981
 1982
 1983
 1984
 1985
 1986
 1987
 1988
 1989
 1990
 1991
 1992
 1993
 1994
 1995
 1996
 1997
 1998
 1999
 2000
 2001
 2002
 2003
 2004
 2005
 2006
 2007
 2008
 2009
 2010
 2011
 2012
 2013
 2014
 2015
 2016
 2017
 2018
 2019
 2020
 2021
 2022
 2023
 2024
 2025
 2026
 2027
 2028
 2029
 2030
 2031
 2032
 2033
 2034
 2035
 2036
 2037
 2038
 2039
 2040
 2041
 2042
 2043
 2044
 2045
 2046
 2047
 2048
 2049
 2050
 2051
 2052
 2053
 2054
 2055
 2056
 2057
 2058
 2059
 2060
 2061
 2062
 2063
 2064
 2065
 2066
 2067
 2068
 2069
 2070
 2071
 2072
 2073
 2074
 2075
 2076
 2077
 2078
 2079
 2080
 2081
 2082
 2083
 2084
 2085
 2086
 2087
 2088
 2089
 2090
 2091
 2092
 2093
 2094
 2095
 2096
 2097
 2098
 2099
 2100
 2101
 2102
 2103
 2104
 2105
 2106
 2107
 2108
 2109
 2110
 2111
 2112
 2113
 2114
 2115
 2116
 2117
 2118
 2119
 2120
 2121
 2122
 2123
 2124
 2125
 2126
 2127
 2128
 2129
 2130
 2131
 2132
 2133
 2134
 2135
 2136
 2137
 2138
 2139
 2140
 2141
 2142
 2143
 2144
 2145
 2146
 2147
 2148
 2149
 2150
 2151
 2152
 2153
 2154
 2155
 2156
 2157
 2158
 2159
 2160
 2161
 2162
 2163
 2164
 2165
 2166
 2167
 2168
 2169
 2170
 2171
 2172
 2173
 2174
 2175
 2176
 2177
 2178
 2179
 2180
 2181
 2182
 2183
 2184
 2185
 2186
 2187
 2188
 2189
 2190
 2191
 2192
 2193
 2194
 2195
 2196
 2197
 2198
 2199
 2200
 2201
 2202
 2203
 2204
 2205
 2206
 2207
 2208
 2209
 2210
 2211
 2212
 2213
 2214
 2215
 2216
 2217
 2218
 2219
 2220
 2221
 2222
 2223
 2224
 2225
 2226
 2227
 2228
 2229
 2230
 2231
 2232
 2233
 2234
 2235
 2236
 2237
 2238
 2239
 2240
 2241
 2242
 2243
 2244
 2245
 2246
 2247
 2248
 2249
 2250
 2251
 2252
 2253
 2254
 2255
 2256
 2257
 2258
 2259
 2260
 2261
 2262
 2263
 2264
 2265
 2266
 2267
 2268
 2269
 2270
 2271
 2272
 2273
 2274
 2275
 2276
 2277
 2278
 2279
 2280
 2281
 2282
 2283
 2284
 2285
 2286
 2287
 2288
 2289
 2290
 2291
 2292
 2293
 2294
 2295
 2296
 2297
 2298
 2299
 2300
 2301
 2302
 2303
 2304
 2305
 2306
 2307
 2308
 2309
 2310
 2311
 2312
 2313
 2314
 2315
 2316
 2317
 2318
 2319
 2320
 2321
 2322
 2323
 2324
 2325
 2326
 2327
 2328
 2329
 2330
 2331
 2332
 2333
 2334
 2335
 2336
 2337
 2338
 2339
 2340
 2341
 2342
 2343
 2344
 2345
 2346
 2347
 2348
 2349
 2350
 2351
 2352
 2353
 2354
 2355
 2356
 2357
 2358
 2359
 2360
 2361
 2362
 2363
 2364
 2365
 2366
 2367
 2368
 2369
 2370
 2371
 2372
 2373
 2374
 2375
 2376
 2377
 2378
 2379
 2380
 2381
 2382
 2383
 2384
 2385
 2386
 2387
 2388
 2389
 2390
 2391
 2392
 2393
 2394
 2395
 2396
 2397
 2398
 2399
 2400
 2401
 2402
 2403
 2404
 2405
 2406
 2407
 2408
 2409
 2410
 2411
 2412
 2413
 2414
 2415
 2416
 2417
 2418
 2419
 2420
 2421
 2422
 2423
 2424
 2425
 2426
 2427
 2428
 2429
 2430
 2431
 2432
 2433
 2434



LESY ČESKÉ REPUBLIKY, S.P.

orig. podpis
MA MUND

SML-00002-2024-951

NÁJEMNÍ SMLOUVA – POZEMEK

č. 2-951/2024/NS

dle ustanovení § 2201 a násl. zákona č. 89/2012 Sb., občanský zákoník,
ve znění pozdějších předpisů (dále jen „občanský zákoník“)

Lesy České republiky, s.p.

se sídlem Přemyslova 1106/19, Nový Hradec Králové, 500 08 Hradec Králové

IČO: 421 96 451

DIČ: CZ42196451

zapsaný v obchodním rejstříku vedeném Krajským soudem v Hradci Králové, oddíl AXII,
vložka 540

zastoupený: Bc. Pavlem Němčanským

vedoucím Správy toků oblast povodí Odry, na základě pověření ze dne 28. 12.
2022

bankovní spojení: Komerční banka, a.s., pobočka Hradec Králové

číslo účtu: 263005110100

(dále jako „*pronajímatel*“) na straně jedné

a

Město Nový Jičín

se sídlem Masarykovo nám. 1/1, 741 01 Nový Jičín

IČO: 268 49 836

DIČ:

zastoupená: Mgr. Stanislavem Kopeckým, starostou

(dále jako „*nájemce*“) na straně druhé

(pronajímatel a nájemce dále též společně jako „*smluvní strany*“ a každý jednotlivě jako „*smluvní strana*“)

uzavírají níže uvedeného dne, měsíce a roku tuto Nájemní smlouvu (dále jen „*smlouva*“):

I.

Předmět smlouvy

1. Pronajímatel prohlašuje, že mu svědčí právo hospodařit k níže uvedenému pozemku, který je ve vlastnictví České republiky, a to:

Parcelní číslo	Druh pozemku	Výměra v m ²	Pronajímaná výměra v m ²	Katastrální území	LV	Obec
1836/1	Vodní plocha	58636	940	Žilina u Nového Jičína	2101	Nový Jičín

- Uvedený pozemek (dále také „**předmětný pozemek**“ nebo „**předmět nájmu**“) je zapsaný v katastru nemovitostí u Katastrálního úřadu pro Moravskoslezský kraj, Katastrální pracoviště Nový Jičín, k. ú. Žilina u Nového Jičína.
- Pronajímatel prohlašuje, že předmětný pozemek je určeným majetkem dle zákona č. 77/1997 Sb., v platném znění a také, že předmětný pozemek není určen k plnění funkce lesa (PUPFL) dle zákona č. 289/1995 Sb., v platném znění.
 - Pronajímatel se zavazuje přenechat na základě této smlouvy nájemci předmět nájmu v rozsahu pronajímané výměry uvedené v odst. 1 tohoto článku smlouvy, tj. 940 m², k dočasnému úplatnému užívání (dočasný zábor pro stavbu), ve kterém je obsažen současný i budoucí trvalý zábor (64 m²).
 - Smluvní strany prohlašují, že hranice předmětu nájmu jsou jim spolehlivě známy a nevzbuzují jakýchkoli pochybností.
 - Nájemce prohlašuje, že se se stavem předmětu nájmu řádně a dostatečně seznámil a že jej shledává ke dni uzavření této smlouvy způsobilým ke smluvenému účelu. **Katastrální situační výkres C.02, vypracoval Ing. Jaroslav Liška, MSS-PROJEKT, s přesným zákresem předmětu nájmu je jako příloha č. 1 nedílnou součástí této smlouvy.**
 - Právo nájmu dle této smlouvy nezahrnuje zejména právo výkonu myslivosti, rybářské právo a právo těžby nerostů.
 - Právo nájmu dle této smlouvy nezakládá nájemci jakákoliv práva k trvalým porostům nacházejícím se na předmětu nájmu. Nájemce je povinen upozornit pronajímatele zejména na kalamitu, škodu na porostech apod.
 - Nájemce se zavazuje postupovat v souladu s vyjádřením správce toku č.j. **LCR951/032324/2023** ze dne 21.12.2023, které je jako **příloha č.2** nedílnou součástí této smlouvy.

II. Účel nájmu

Nájemce se zavazuje předmět nájmu uvedený v čl. I. odst. 1 této smlouvy užívat výlučně k *nepodnikatelským* účelům, konkrétně za účelem opravy stávajícího mostu přes řeku Jičínku (místní komunikace), a to v rámci akce „M 704-most Na Poříčí u č.p.53“ včetně dočasných stavby provizorní lávky pro pěší po dobu oprav mostu M 704.

III.

Nájemné

1. Nájemce se zavazuje platit pronajímateli za předmět nájmu nájemné ve výši **20,- Kč /m²/rok**. Celkové roční nájemné za dočasný zábor tak činí **18.800,- Kč (slovy: osmnáct tisíc osmset korun českých)**.
Celkový roční nájem za trvalý zábor činí 64 m² x 20,-Kč=1.280,-Kč.
2. Pronajímatel bude nájemné fakturovat jedenkrát ročně, a to vždy k 1.10. běžného roku a toto datum je zároveň datem uskutečnění zdanitelného plnění. Lhůta splatnosti faktury činí 30 kalendářních dnů ode dne jejího vystavení. Dnem úhrady se rozumí den připsání fakturované částky v její plné výši ve prospěch účtu pronajímatele. Úhrada nájemného bude prováděna ve prospěch účtu organizační jednotky pronajímatele uvedeného v záhlaví této smlouvy. V případě ukončení nájemního vztahu založeného touto smlouvou v průběhu roku bude výše celkového ročního nájemného poměrně upravena.
3. Faktura je řádně vystavena, pokud splňuje veškeré náležitosti daňového a účetního dokladu podle příslušných právních předpisů a další náležitosti dle této smlouvy, pokud byly smluvními stranami ujednány. V případě, že faktura nebyla vystavena řádně, je smluvní strana, které je faktura určena, oprávněna fakturu vrátit, a to ve lhůtě 5 pracovních dnů ode dne jejího doručení s uvedením chybných či chybějících náležitostí. Pokud bude faktura v uvedené lhůtě vrácena oprávněně, je smluvní strana, které byla faktura vrácena, povinna řádně vystavit a doručit bezvadnou (opravenou či doplněnou) fakturu, a to ve lhůtě 5 pracovních dnů ode dne jejího vrácení. Nová lhůta splatnosti počíná běžet ode dne vystavení bezvadné (tj. opravené či doplněné) faktury.
4. Nájemné bude na každé další roky valorizováno vždy k 1. 1. aktuálního kalendářního roku podle skutečně dosažené míry inflace vyjádřené přírůstkem průměrného indexu spotřebitelských cen za 12 posledních měsíců předcházejícího kalendářního roku zveřejněného Českým statistickým úřadem. Nájemné bude automaticky upravováno bez písemného oznámení nájemci. K prvnímu zvýšení nájemného o inflaci takto dojde s účinností od 1.1.2025.

IV.

Práva a povinnosti smluvních stran

1. Nájemce je povinen užívat předmět nájmu v souladu s ujednáními této smlouvy a v souladu s účinnými právními předpisy a rozhodnutími orgánů veřejné moci.
2. Nájemce se zavazuje platit pronajímateli nájemné v souladu s touto smlouvou, zejména řádně a včas.
3. Nájemce se zavazuje před zahájením stavebních prací doručit pronajímateli **písemný protokol převzetí předmětu nájmu**, podepsaný oběma smluvními stranami a taktéž po ukončení stavby opravy mostu doručit pronajímateli písemný předávací protokol o zpětvzetí předmětu nájmu pronajímatelem.
4. Nájemce se zavazuje po ukončení stavby opravy mostu **doručit pronajímateli kolaudační rozhodnutí spolu s geometrickým plánem na odměření trvalého záboru stavby mostu**

- M 704 a písemnou výzvu k zahájení přípravy majetkoprávního vypořádání (přípravu k věcnému břemeni).
5. Nájemce se zavazuje na svůj náklad řádně udržovat předměty a zařízení nacházející se na předmětu nájmu, jedná-li se o běžné záležitosti spojené s jeho užíváním.
 6. Nájemce se zavazuje neprovádět žádné úpravy předmětu nájmu či na předmětu nájmu bez předchozího písemného souhlasu pronajímatele.
 7. Nájemce je povinen umožnit pronajímateli vstup na předmět nájmu za účelem zjištění jeho stavu a kontroly jeho užívání nájemcem v souladu s touto smlouvou.
 8. Nájemce je povinen na předmětu nájmu umožnit pronajímateli výkon činností souvisejících s hospodařením v lese dle zákona č. 289/1995 Sb., o lesích a o změně a doplnění některých zákonů, ve znění pozdějších předpisů, a platného lesního hospodářského plánu, nebude-li příslušným rozhodnutím orgánů veřejné moci rozhodnuto jinak. Nájemci se zakazuje jakékoli kácení trvalých porostů bez předchozího písemného souhlasu pronajímatele.
 9. Nájemce není oprávněn umístit na předmětu nájmu jakékoli stavby bez předchozího písemného souhlasu pronajímatele.
 10. Pronajímatel je oprávněn kontrolovat, jak nájemce plní povinnosti, které pro něj vyplývají z této smlouvy.
 11. Rozhodne-li příslušný orgán veřejné moci pravomocným rozhodnutím o uložení pokuty pronajímateli v souvislosti s porušením zákonných povinností, k němuž došlo konáním nebo opomenutím nájemce, je nájemce povinen zaplatit pronajímateli částku ve výši uložené pokuty včetně případných dalších nákladů pronajímatele s tímto spojených, zejména pak nákladů řízení, a to vše do 5 pracovních dnů od doručení písemné výzvy pronajímatele k úhradě.
 12. Nájemce není oprávněn přenechat předmět nájmu nebo jeho část do užívání (podnájmu) třetí osobě bez předchozího písemného souhlasu pronajímatele.
 13. Nájemce se zavazuje na vlastní náklady odstranit újmu, která na předmětu nájmu jeho činností nebo činnostmi třetích osob vznikne, a to nejpozději ve lhůtě 30 kalendářních dnů od doručení písemné výzvy pronajímatele k odstranění újmy.
 14. Nájemce se zavazuje neuskláňovat a nelikvidovat odpady vzniklé jeho činností nebo činnostmi třetích osob na předmětu nájmu. Za odvoz odpadu z předmětu nájmu a jeho následnou likvidaci odpovídá výlučně nájemce. Odvoz a likvidaci provede nájemce na vlastní náklady nejpozději do 7 kalendářních dnů od zjištění závadného stavu.
 15. Nájemce se zavazuje, že plnění dle této smlouvy bude zajišťovat pouze tak, aby nedocházelo k újmě na okolních lesních porostech nacházejících se na pozemcích, které nejsou součástí předmětu nájmu, a dále rovněž tak, aby nebyly dotčeny zájmy ochrany přírody.
 16. Nájemce nese plnou odpovědnost za veškerou újmu, která jím prováděnou činností nebo porušením jeho povinností založené touto smlouvou či právním předpisem vznikne pronajímateli či třetím osobám, a to i v případě, že by taková újma vznikla v důsledku činnosti nájemcem pověřených právnických či fyzických osob v souvislosti s prováděnou činností.

17. Smluvní strany ujednaly, že zápis práva nájmu dle této smlouvy do veřejného seznamu se vylučuje.
18. Nájemce se zavazuje nevydávat stanoviska či vyjádření třetím osobám k dotčení či omezení ve využívání předmětu nájmu nebo jeho části.

V. Sankční ujednání

1. Pro případ prodlení s úhradou nájemného se nájemce zavazuje zaplatit pronajímateli smluvní pokutu ve výši 0,05 % z dlužné částky za každý i započatý den prodlení.
2. Pro případ porušení kterékoli z povinností nájemce uvedených v čl. IV. této smlouvy, s výjimkou případu uvedeného v odst. 1 tohoto článku smlouvy, se nájemce zavazuje zaplatit pronajímateli smluvní pokutu ve výši 10 % aktuálního ročního nájemného, nejméně však 5 000 Kč, a to za každý jednotlivý případ porušení.
3. Vznikem povinnosti nájemce zaplatit pronajímateli smluvní pokutu ani jejím zaplacením není dotčeno ani jinak omezeno právo pronajímatele na náhradu škody vzniklé porušením povinnosti, jejíž splnění je smluvní pokutou zajištěno, a to v plném rozsahu.
4. Smluvní pokuta je splatná nejpozději do 15 dnů od jejího uplatnění.

VI. Trvání nájmu

1. Pronajímatel touto smlouvou přenechává nájemci a nájemce od pronajímatele přebírá do dočasného úplatného užívání předmět nájmu uvedený v čl. I. odst. 1 této smlouvy o celkové výměře 940 m² (dočasný zábor) a to na dobu určitou od písemného **protokolárního předání předmětu nájmu před stavbou** do dne protokolárního předání předmětu nájmu po stavbě a dále trvalý zábor 64 m² **do dne vkladu majetkoprávního vyrovnaní** (věcného břemene), **nejpozději do 31.12.2028.**
2. Nájem dle této smlouvy skončí:
 - a) uplynutím doby, na níž byl sjednán,
 - b) písemnou dohodou smluvních stran,
 - c) písemnou výpovědí dle odst. 3. či odst. 4. tohoto článku smlouvy; výpovědní doba v takovém případě činí 3 měsíce a počíná běžet prvního dne kalendářního měsíce následujícího po měsíci, v němž byla výpověď doručena druhé smluvní straně.
3. Před uplynutím sjednané doby trvání nájmu lze tento skončit písemnou výpovědí ze strany pronajímatele v případě, že:
 - a) nájemce je v prodlení s úhradou nájemného o dobu delší než 30 kalendářních dnů, a to i přes písemné upozornění pronajímatele,
 - b) nájemce užívá předmět nájmu v rozporu s touto smlouvou, a to i přes písemnou výzvu pronajímatele k odstranění závadného stavu a zjednání nápravy,

- c) nájemce přenechal předmět nájmu nebo jeho část do užívání (podnájmu) jinému bez předchozího písemného souhlasu pronajímatele,
 - d) nájemce porušil jakoukoli ze svých povinností vyplývajících z této smlouvy a nezjednal nápravu, a to i přes písemné upozornění pronajímatele,
 - e) nájemce na předmětu nájmu umístil jakékoli stavby bez předchozího písemného souhlasu pronajímatele,
 - f) nájemce ztratil oprávnění k provozování činnosti, pro kterou si předmět nájmu pronajal,
 - g) předmět nájmu přestal být využitelný pro sjednaný účel nájmu.
4. Před uplynutím sjednané doby trvání nájmu lze tento skončit písemnou výpovědí ze strany nájemce v případě, že:
- a) nájemce ztratil oprávnění k provozování činnosti, pro kterou si předmět nájmu pronajal,
 - b) pronajímatel opakovaně porušil své povinnosti vůči nájemci vyplývající z této smlouvy, a to i přes písemné upozornění nájemce,
 - c) předmět nájmu přestal být využitelný pro sjednaný účel nájmu.
5. Ke dni skončení nájmu je nájemce povinen odevzdat pronajímateli předmět nájmu ve stavu odpovídajícímu způsobu využití pro účel dle čl. II. této smlouvy, resp. odevzdat jej v takovém stavu, v jakém jej převzal s přihlédnutím k obvyklému opotřebení při řádném užívání. Toto ujednání se netýká trvalých porostů, které se na předmětném pozemku nachází. O předání a převzetí předmětu nájmu bude sepsán písemný protokol opatřený datem a podpisy oprávněných zástupců smluvních stran.

VII.

Criminal Compliance doložka

1. Smluvní strany níže svým podpisem stvrzují, že v průběhu vyjednávání o této smlouvě vždy jednaly a postupovaly čestně, transparentně a v souladu s veškerými právními předpisy, a že takto budou jednat i při jejím plnění.
2. Smluvní strany prohlašují, že v souvislosti s touto smlouvou vyvinou maximální úsilí, aby žádné ze smluvních stran nemohla být přičtena trestní odpovědnost podle příslušných právních předpisů.
3. Město Nový Jičín prohlašuje, že se seznámil se zásadami, hodnotami a cíli definovanými Criminal Compliance Programem Lesů České republiky, s.p. (viz www.lesy.cz/ccp), a že tyto bude v co nejširším možném rozsahu respektovat.

VIII.

Závěrečná ujednání

1. Pokud není v této smlouvě ujednáno jinak, řídí se vztahy mezi smluvními stranami právním řádem České republiky, zejména občanským zákoníkem a právními předpisy souvisejícími.
2. Tuto smlouvu lze měnit či doplňovat pouze formou písemných dodatků podepsaných oběma smluvními stranami.
3. Pro platnost této smlouvy je v souladu se Statutem pronajímatele, zákonem č. 77/1997 Sb., o státním podniku, ve znění pozdějších předpisů (dále jen „zákon o státním podniku“)

- nutný souhlas Ministerstva zemědělství České republiky jako zakladatele pronajímatele (dále jen „zakladatel“), a to ve smyslu ustanovení § 17 odst. 2 zákona o státním podniku.
4. Zakladatel udělil pronajímateli dle zákona o státním podniku předchozí souhlas k nakládání s určeným majetkem prostřednictvím Statutu pronajímatele ze dne 19. 10. 2022, č. j.MZE-57984/2022-16221, bod 6.5.3. Statutu.
 5. Nájemce prohlašuje, že jsou splněny veškeré podmínky stanovené v ustanovení § 41 zákona č. 128/2000 Sb., o obcích (obecní zřízení), ve znění pozdějších předpisů, a že uzavření této smlouvy bylo schváleno na základě usnesení ze dne.....
 6. Tato smlouva nabývá platnosti dnem jejího podpisu oběma smluvními stranami. Pokud tato smlouva podléhá povinnosti uveřejnění dle zákona č. 340/2015 Sb., o zvláštních podmínkách účinnosti některých smluv, uveřejňování těchto smluv a o registru smluv (zákon o registru smluv), ve znění pozdějších předpisů, nabývá účinnosti dnem jejího uveřejnění v souladu se zmíněným zákonem, *nejdříve však dnem protokolárního předání předmětu nájmu před stavbou*; smluvní strany pro tyto případy vyjadřují svůj souhlas s uveřejněním celého znění smlouvy včetně metadat, a to v rozsahu a způsobem stanoveným zákonem. V ostatních případech tato smlouva nabývá účinnosti dnem jejího podpisu oběma smluvními stranami, *nejdříve však ke dni protokolárního předání předmětu nájmu před stavbou*.
 7. Tato smlouva je vyhotovena v počtu čtyř stejnopisů, z nichž po dvou vyhotoveních obdrží každá ze smluvních stran.
 8. Smluvní strany prohlašují, že si tuto smlouvu před jejím podpisem přečetly, jejímu obsahu rozumí a bez výhrad s ním souhlasí. Smlouva je vyjádřením jejich pravé, skutečné, svobodné a vážné vůle, na důkaz čehož níže připojují, prosty omylu, své vlastnoruční podpisy.
 9. Nedílnou součástí této smlouvy jsou tyto přílohy:
 Příloha č. 1 - Katastrační situační výkres C.02
 Příloha č. 2 – Vyjádření správce toku č.j.LCR951/032324/2023

Ve Frýdku - Místku dne.....

V Novém Jičíně dne.....

Za pronajímatele:

Za nájemce:

.....
Bc. Pavel Němčanský
 vedoucí STOP Odry
 Lesy České republiky, s.p.

.....
Mgr. Stanislav Kopecký
 starosta
 Město Nový Jičín

